

# รายวิชา ประวัติศาสตร์

เรื่อง เอเชียใต้ที่ตั้งและสภาพทางภูมิศาสตร์ของ  
เอเชียใต้ที่มีผลต่อพัฒนาการทางประวัติศาสตร์

รหัสวิชา ส22104 ชั้นมัธยมศึกษาปีที่ 2

ครูผู้สอน นิตยา จวบรัมย์





ARCTIC OCEAN

NORTH AMERICA

EUROPE

ASIA

PACIFIC OCEAN

PACIFIC OCEAN

NORTH ATLANTIC OCEAN

AFRICA

OCEANIA


SOUTH AMERICA

SOUTH ATLANTIC OCEAN


INDIAN OCEAN

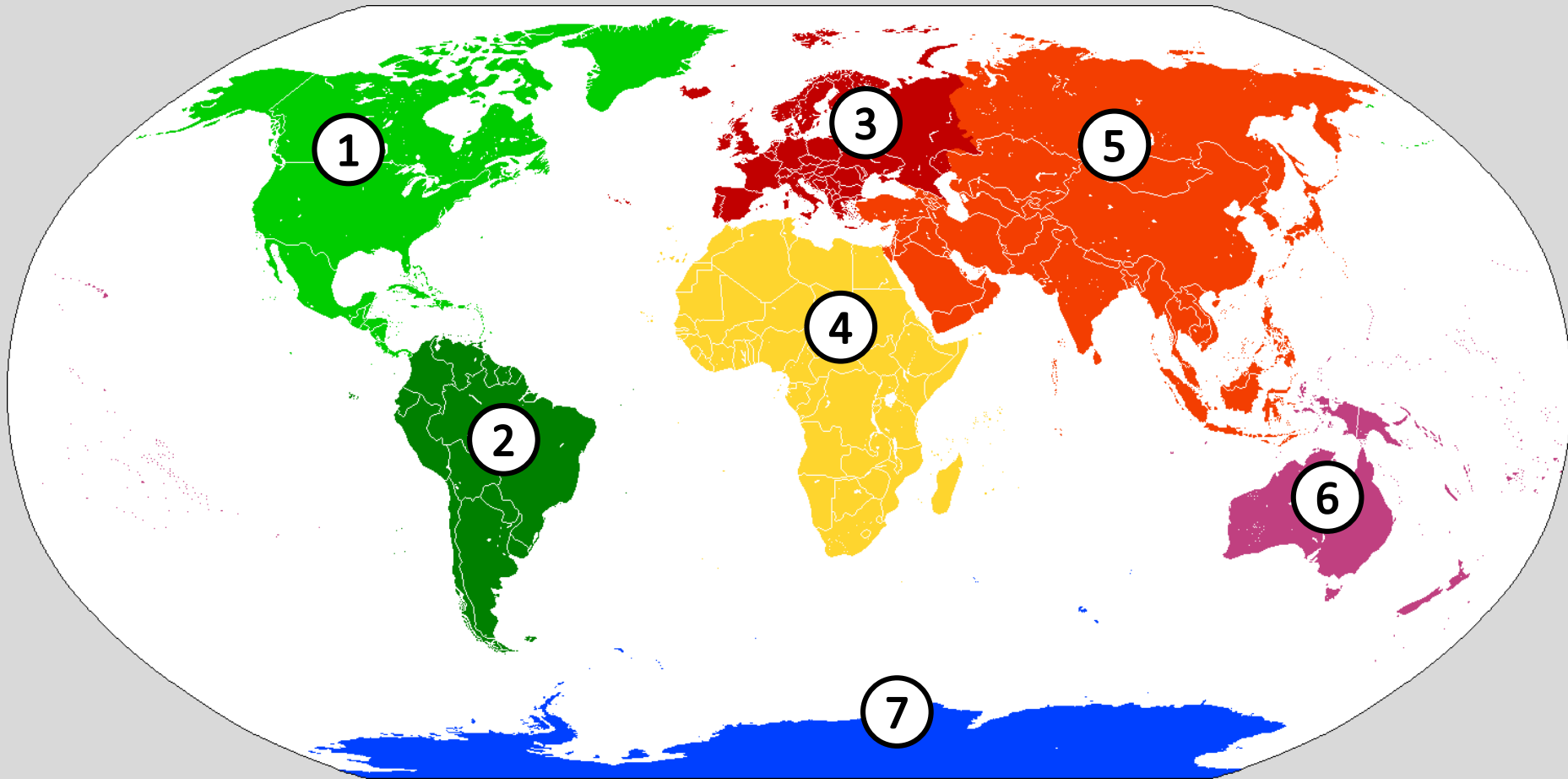
AUSTRALIA





เอเชียใต้ที่ตั้งและสภาพทางภูมิศาสตร์ของ  
เอเชียใต้ที่มีผลต่อพัฒนาการทางประวัติศาสตร์







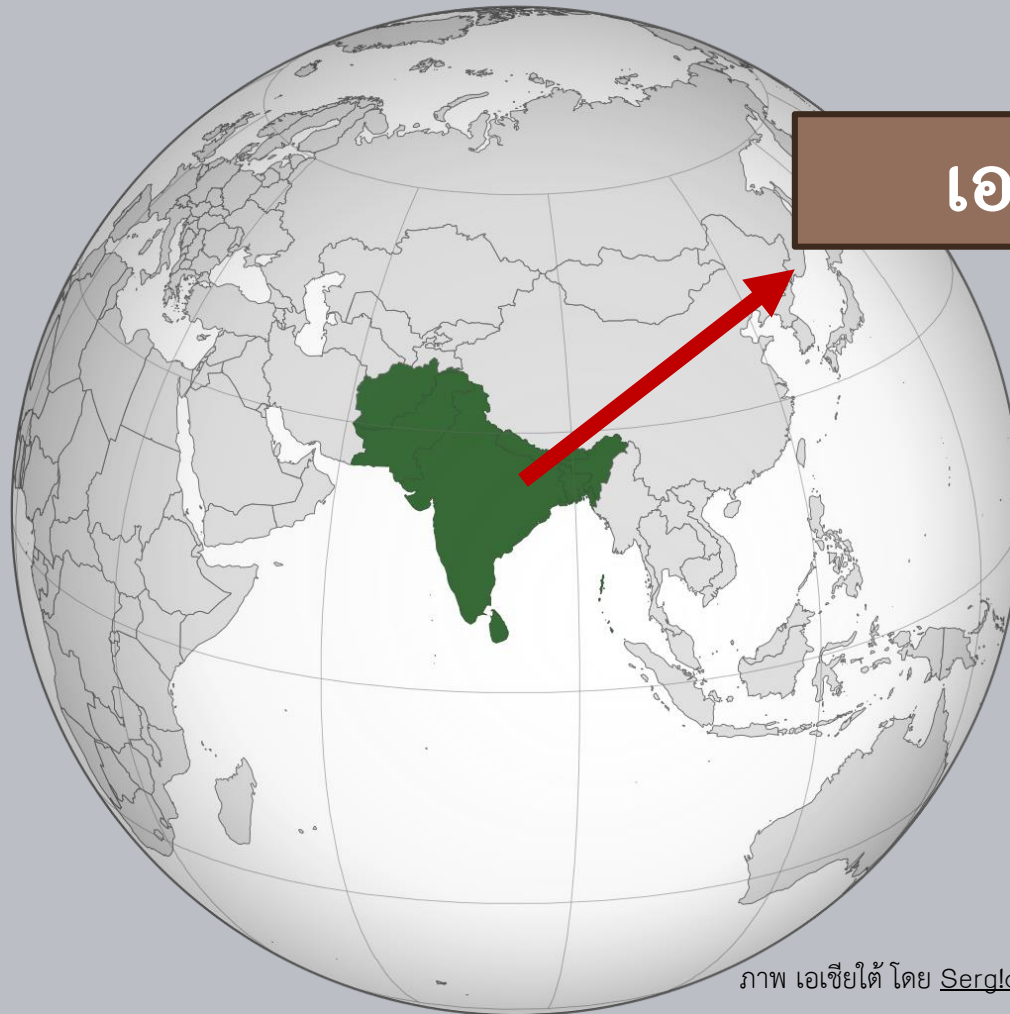


คำตอบ หมายเลข 5 ทวีปเอเชีย

# ทวีปทั้ง 7



7 continents



เอเชียใต้

ภาพ เอเชียใต้ โดย Serglo จากเว็บ :[https://en.wikipedia.org/wiki/South\\_Asia](https://en.wikipedia.org/wiki/South_Asia).สืบค้นเมื่อ

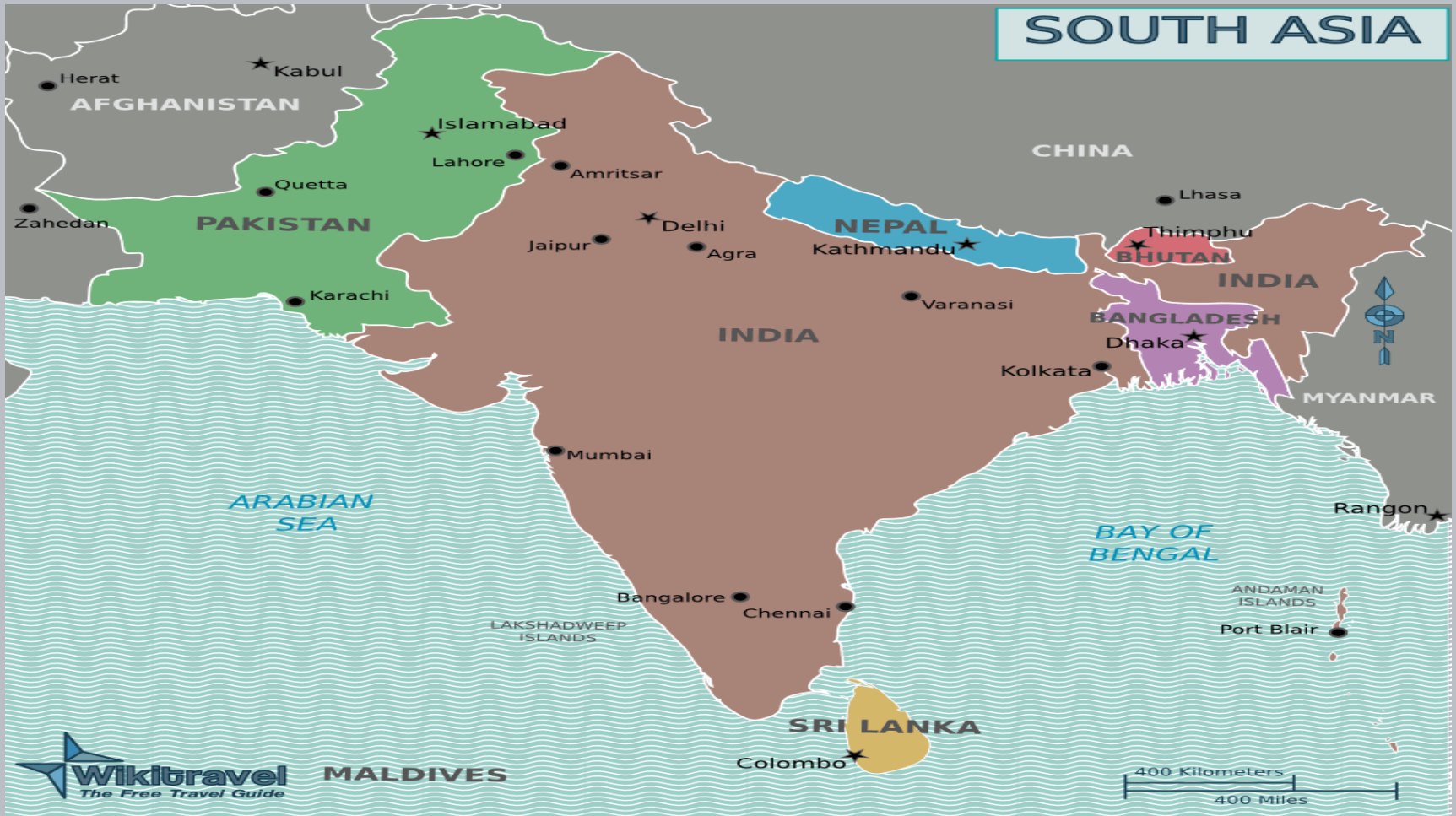
6/10/2562




ภาพ South Asia Map From Mapsofindia 2

โดย Elijah Royal จากเว็บ :<http://polyconceptusa.com/world/south-asia-map/attachment/south-asia-map-from-mapsofindia-2> สืบค้นเมื่อ 6/10/2562






ภาพ South Asia โดย Cacahuete จากเว็บ :[https://wikitravel.org/en/South\\_Asia](https://wikitravel.org/en/South_Asia)สืบค้นเมื่อ 6/10/2562



## นึกถึงอะไร ในเอเชียใต้



1. ภาพ ศาสนาพราหมณ์-ฮินดู โดย [sites.google.com](https://sites.google.com/site/joon150739/4-withi-kar-danein-chiwit-khxng-phu-thi-nabhux-sasna-phrahmn-hindu) จากเว็บ : <https://sites.google.com/site/joon150739/4-withi-kar-danein-chiwit-khxng-phu-thi-nabhux-sasna-phrahmn-hindu> สืบค้นเมื่อ 6/10/2562

2. ภาพ ทักษมาฮาลจากเว็บ : <https://www.artis-tours.org/ความรักของทักษมาฮาล/> สืบค้นเมื่อ 6/10/2562

# Physical Geography of South Asia

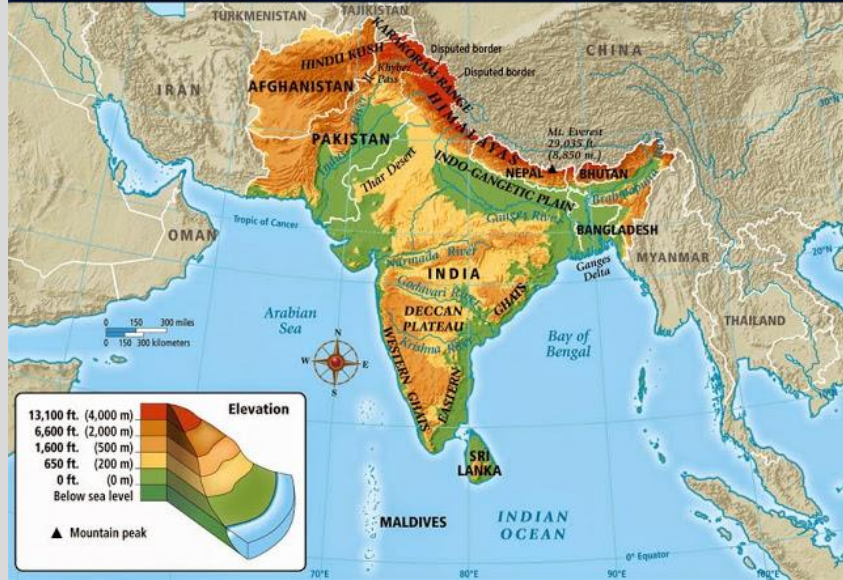






ภาพSouth Asia ที่มา. <https://printable-maps.blogspot.com/2008/09/south-asia-physical-maps.html>. สืบค้นเมื่อ 6/10/2562

## Physical Geography of South Asia



# 1. จากแผนที่

นักเรียนเห็นลักษณะภูมิประเทศ  
แบบใดบ้างในภูมิภาคเอเชียใต้





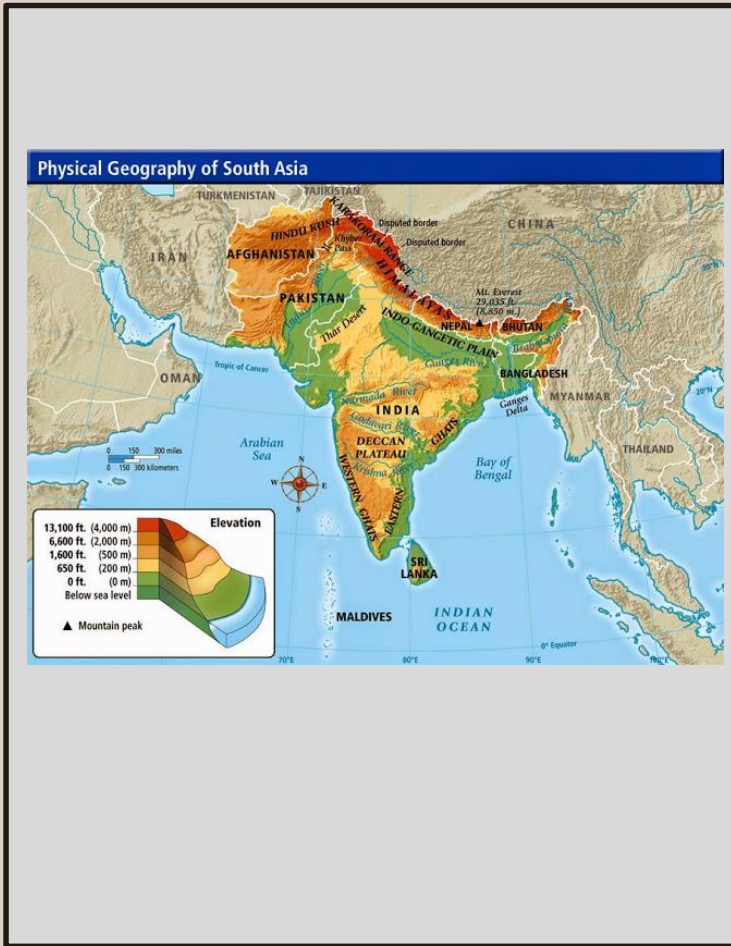
1.จากแผนที่ นักเรียนเห็นลักษณะภูมิประเทศแบบใดบ้าง  
ในภูมิภาคเอเชียใต้ ?

- บริเวณตอนเหนือสุดของภูมิภาคเป็นเทือกเขาสูง
- ถัดลงมาเป็นที่ราบลุ่มแม่น้ำที่อุดมสมบูรณ์

1.จากแผนที่ นักเรียนเห็นลักษณะภูมิประเทศแบบใดบ้าง  
ในภูมิภาคเอเชียใต้ ?

- ตอนกลางตอนใต้ของภูมิภาคเป็นที่ราบสูงเดคคาน  
มีที่ราบชายฝั่งทะเลขนานบทั้ง 2 ด้าน

เป็นที่ราบสูงขนาดใหญ่ทางทิศ  
ตะวันตกและทิศใต้ของประเทศอินเดีย



2. จากลักษณะภูมิประเทศดังกล่าว  
ส่งผลให้สภาพภูมิอากาศของภูมิภาค  
เอเชียใต้ มีลักษณะอย่างไร



2. จากลักษณะภูมิประเทศดังกล่าว ส่งผลให้สภาพภูมิอากาศของภูมิภาคเอเชียใต้มีลักษณะอย่างไร ?

- บริเวณส่วนใหญ่ของภูมิภาคอยู่ในเขตร้อน
- บริเวณทางตอนเหนือมีอากาศหนาวเย็นเนื่องจากที่เขตเทือกเขาสูง

2. จากลักษณะภูมิประเทศดังกล่าว ส่งผลให้สภาพภูมิอากาศของภูมิภาคเอเชียใต้มีลักษณะอย่างไร ?

- ตอนกลางของทวีปแห้งแล้งเนื่องจากเป็นที่ราบสูง ทำให้ไม่ได้รับอิทธิพลความชื้นจากทะเล



ส่งผลต่อ  
ลักษณะภูมิประเทศ → สภาพภูมิอากาศ → ส่งผลต่อ  
วิถีชีวิตมนุษย์

## ตัวอย่าง

ส่งผลต่อ  
เทือกเขาสูงทาง  
ตอนเหนือ → อากาศหนาวเย็น → ส่งผลต่อ  
มนุษย์จึงต้องปรับตัว  
ในการดำรงชีพ เช่น  
เครื่องนุ่งห่มจำพวกหนังสัตว์  
หรืออาหารที่เน้นไขมัน

ลักษณะภูมิประเทศ  $\xrightarrow{\text{ส่งผลต่อ}}$  สภาพภูมิอากาศ  $\xrightarrow{\text{ส่งผลต่อ}}$  วิถีชีวิตมนุษย์

การตั้งถิ่นฐานและสร้างสรรค์อารยธรรมของมนุษย์

บริเวณเทือกเขาสูงทางตอนเหนือ มีมนุษย์เข้าไปอยู่อาศัย  
ค่อนข้างเบาบาง ส่วนใหญ่จะตั้งถิ่นฐานบริเวณที่ราบเชิงเขา  
หรือหุบเขา เช่น ประเทศเนปาล ประเทศภูฏาน เป็นต้น

กิจกรรมกลุ่มนักเรียนส่งตัวแทนออกมาจับสลากหัวข้อศึกษา  
ดังนี้ (5 คะแนน) ใช้เวลา 10 นาที แล้วนำเสนอ

คุณครูแจกใบความรู้และใบกิจกรรม  
เรื่อง ลักษณะภูมิประเทศแบบต่าง ๆ  
ตามหัวข้อที่นักเรียนได้รับ



## ใบกิจกรรม

กลุ่มที่.....

ลักษณะภูมิประเทศแบบ.....

สมาชิกกลุ่ม.....

1. .... ชั้น ม...../.....เลขที่.....

2. .... ชั้น ม...../.....เลขที่.....

3. .... ชั้น ม...../.....เลขที่.....

4. .... ชั้น ม...../.....เลขที่.....

5. .... ชั้น ม...../.....เลขที่.....

1. ลักษณะภูมิประเทศตามที่กลุ่มนักเรียนได้รับ ส่งผลต่อมนุษย์ในพื้นที่  
ดังกล่าวอย่างไร

.....  
.....

2. สภาพภูมิประเทศดังกล่าวเหมาะสมต่อการตั้งถิ่นฐานและสร้างสรรค์อารยธรรม  
ของมนุษย์หรือไม่ อย่างไร

.....  
.....

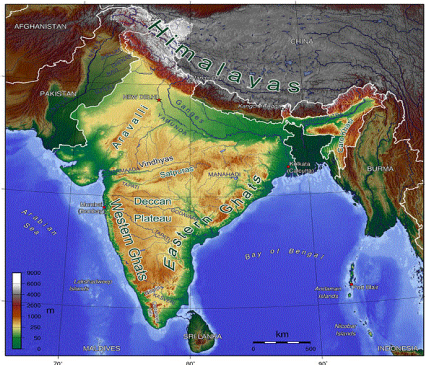
## ใบกิจกรรม

### เรื่อง ลักษณะภูมิประเทศแบบต่าง ๆ



สามารถดาวน์โหลดใบกิจกรรมได้ที่ [www.dltv.ac.th](http://www.dltv.ac.th)

## ใบความรู้



แผนที่แสดงลักษณะภูมิประเทศของภูมิภาคเอเชียใต้

ที่มา : <http://www.printfree.cn/free-printable-maps-south-asia-physical-maps-printables259>

ภูมิภาคเอเชียใต้หรืออนุทวีปอินเดีย ประกอบด้วยประเทศต่างๆ 7 ประเทศ ได้แก่ สาธารณรัฐอินเดีย สาธารณรัฐอิสลามปากีสถาน สาธารณรัฐประชาชนบังกลาเทศ สาธารณรัฐสังคมนิยมประชาธิปไตยศรีลังกา สหพันธ์สาธารณรัฐประชาธิปไตยเนปาล ราชอาณาจักรภูฏาน สาธารณรัฐมัลดีฟส์ และรวมหมู่เกาะที่อยู่ในความปกครองของอินเดีย คือ หมู่เกาะนิโคบาร์ หมู่เกาะอันดามัน และหมู่เกาะลัکกาดีฟ ลักษณะภูมิประเทศของภูมิภาคเอเชียใต้ แบ่งเป็น 5 เขต ดังนี้

## ใบความรู้

### เรื่อง ลักษณะภูมิประเทศแบบต่าง ๆ

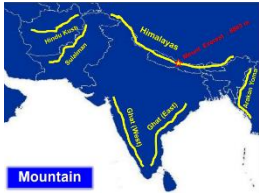


สามารถดาวน์โหลดใบความรู้ได้ที่ [www.dltv.ac.th](http://www.dltv.ac.th)



## 1. เทือกเขาสูงตอนเหนือ

เป็นเขตเทือกเขาหินใหม่ซึ่งเป็นเทือกเขาที่แยกตัวไปจากจุดรวมที่เรียกว่า ปามีร์นอตหรือภาษาพื้นเมืองเรียกว่า ปามีร์ดุนยา แปลว่า หลังคาโลกมีความสูงประมาณ 3,500-4,500 เมตร จากระดับน้ำทะเลปานกลางจากปามีร์นอตมีเทือกเขาสูง ๆ ของทวีปเอเชียหลายแนว แต่แนวที่อยู่ในภูมิภาคเอเชียใต้และเป็นเขตแดนกันเอเชียใต้ออกจากภูมิภาคอื่น ๆ ได้แก่



เทือกเขาสำคัญในภูมิภาคเอเชียใต้

ที่มา : [http://www.satit.up.ac.th/BBC07/AboutStudent/Document/Hist\\_India/pdf/Hist\\_SouthAsia\\_3\\_Physical.pdf](http://www.satit.up.ac.th/BBC07/AboutStudent/Document/Hist_India/pdf/Hist_SouthAsia_3_Physical.pdf)

### 1.1 เทือกเขาหิมาลัย (Himalaya Range)

เป็นเทือกเขาที่แยกอนุทวีปอินเดียออกจากที่ราบสูงทิเบต และใช้เป็นพรมแดนธรรมชาติที่กั้นภูมิภาคเอเชียใต้กับเอเชียตะวันออกเฉียงใต้ ทอดยาวในทิศทางตะวันออก-ตะวันตก พาดผ่านพื้นที่ของ 5 ประเทศ ได้แก่ ปากีสถาน อินเดีย จีน ภูฏานและเนปาล ในจำนวนยอดเขาสูงทั้งหมดตามแนวเทือกเขาหิมาลัย มียอดเขามากกว่า 80 ยอดเขา ที่มีความสูงมากกว่า 7,000 เมตรขึ้นไปเป็นต้นกำเนิดของแม่น้ำ 3 สาย คือ ลินธุ คงคาและพรหมบุตร

# ใบความรู้

## เรื่อง ลักษณะภูมิประเทศแบบต่าง ๆ หัวข้อศึกษาที่ 1. เทือกเขาสูงตอนเหนือ



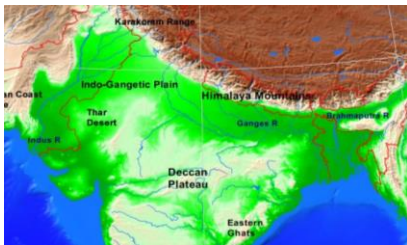
สามารถดาวน์โหลดใบความรู้ได้ที่ [www.dltv.ac.th](http://www.dltv.ac.th)

## 2.ที่ราบลุ่มแม่น้ำทางตอนเหนือ

เป็นบริเวณที่ราบต่ำถัดลงมาจากเทือกเขาสูงทางตอนเหนือของภูมิภาค เป็นเขตอุดมสมบูรณ์ที่สุดของภูมิภาคนี้ โดยครอบคลุมที่ราบลุ่มแม่น้ำ 3 บริเวณ คือ

### 2.1 ที่ราบลุ่มแม่น้ำสินธุ(Indus river plains)

แม่น้ำสินธุ เป็นแม่น้ำที่ยาวที่สุดในปากีสถาน ถือเป็นเส้นเลือดใหญ่และสายหลักของชาวปากีสถานต้นกำเนิดของแม่น้ำอยู่บริเวณที่ราบสูงธิเบต มีความยาว 3,200 กิโลเมตร ก่อนจะไหลลงสู่ทะเลอาหรับทางตอนใต้ของปากีสถานบริเวณที่ราบลุ่มแม่น้ำสินธุเป็นบริเวณที่มีการตั้งถิ่นฐานมาช้านาน ดังปรากฏหลักฐานที่เมืองโมเฮนโจดาโรและฮาร์ปปา เรียกในปัจจุบันว่า อารยธรรมลุ่มแม่น้ำสินธุ หรืออารยธรรมดราวิเดียน

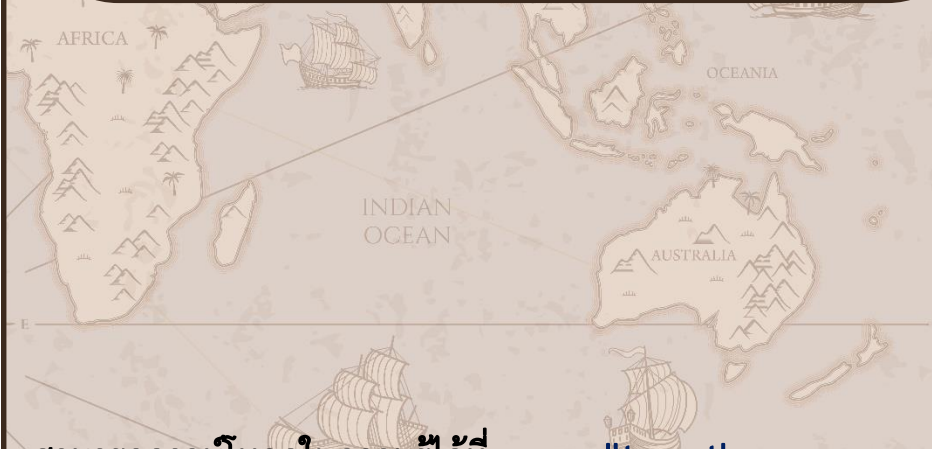


ที่ราบลุ่มแม่น้ำตอนเหนือของภูมิภาคเอเชียใต้

ที่มา : <http://www.allearningfamily.com/main/south-asia-physical-map-2/>

## ใบความรู้

# เรื่อง ลักษณะภูมิประเทศแบบต่าง ๆ หัวข้อศึกษาที่ 2. ที่ราบลุ่มแม่น้ำ ทางตอนเหนือ



สามารถดาวน์โหลดใบความรู้ได้ที่ [www.dltv.ac.th](http://www.dltv.ac.th)

### 3. ที่ราบสูงตอนกลางและตอนใต้



ที่ราบสูงเดคคาน

ที่มา : [https://en.wikipedia.org/wiki/](https://en.wikipedia.org/wiki/Deccan_Plateau#/media/File:Deccan_Traps_Matheran.jpg)

[Deccan\\_Plateau#/media/](https://en.wikipedia.org/wiki/Deccan_Plateau#/media/File:Deccan_Traps_Matheran.jpg)

[File:Deccan\\_Traps\\_Matheran.jpg](https://en.wikipedia.org/wiki/Deccan_Plateau#/media/File:Deccan_Traps_Matheran.jpg)

*ที่ราบสูงเดคคาน (Deccan Plateau)*

เป็นเขตหินเก่าผ่านการสีกกร่อนมานาน มีอาณาเขตเริ่มจากตอนใต้ของเขตที่ราบลุ่มน้ำ โดยเริ่มจากแนวเทือกเขาใหญ่น้อยที่คั่นอยู่ เช่น เทือกเขาวินไฮ (Vindhya) เทือกเขาสัตปุระ (Satpura) เทือกเขาไมคาลา (Maikala) และเทือกเขาอชันตา (Ajanta) เทือกเขาเหล่านี้มีความสูงต่างกัน ตั้งแต่ 460 – 1,220

เมตร จากระดับน้ำทะเล สองฝั่งของเขตคาบสมุทรเดคคาน ก่อนถึงชายฝั่งทะเลมีเทือกเขากัทส์ (Ghats) ตะวันออก และเทือกเขากัทส์ตะวันตกขนานอยู่ เนื่องด้วยที่ราบสูงเดคคานมีลักษณะเป็นที่ราบสูงรูปโต๊ะ คือ เป็นที่ราบสูงที่มีทะเลหรือที่ราบล้อมรอบเป็นขอบทำให้ยกตัวขึ้นสูงกว่าบริเวณโดยรอบอย่างเห็นได้ชัด เกิดเป็นลักษณะเหมือนรูปโต๊ะ จึงทำให้บริเวณส่วนใหญ่ของที่ราบสูงได้รับอิทธิพลความชื้นจากทะเลน้อยมาก มีสภาพแห้งแล้งแบบทุ่งหญ้ากึ่งทะเลทรายและทะเลทราย

## ใบความรู้

### เรื่อง ลักษณะภูมิประเทศแบบต่าง ๆ

### หัวข้อศึกษาที่ 3. ที่ราบสูงตอนกลางและตอนใต้



สามารถดาวน์โหลดใบความรู้ได้ที่ [www.dltv.ac.th](http://www.dltv.ac.th)

## 4. ที่ราบชายฝั่งทะเล



เมืองมุมไบ เมืองท่าสำคัญทางฝั่ง  
ตะวันตกของอินเดีย

ที่มา :

<http://businessofdata.net/017>

ที่ราบชายฝั่งทะเลของภูมิภาคเอเชียใต้ที่สำคัญคือ ที่ราบชายฝั่งทะเลแคบๆ ขนาบทั้งสองฝั่งของที่ราบสูงเดคคาน ได้แก่ ที่ราบชายฝั่งทางตะวันออก เรียกว่า **ชายฝั่งโคโรเมนเดล (Coromandel coast)** และที่ราบชายฝั่งตะวันตก เรียกว่า **ชายฝั่งทะเลมาลาบาร์ (Malaba coast)** ชายฝั่งทั้งสองมีความสำคัญในการใช้เป็นเส้นทางการค้าทางทะเลตั้งแต่โบราณระหว่างอาหรับและเปอร์เซียกับจีนซึ่งต้องผ่านชายฝั่งนี้

จากแผนที่ทะเลของอินเดีย นั้น ชายฝั่งบนแผ่นดินใหญ่ของอินเดียประกอบด้วยหาดทรายถึงร้อยละ 43 กรวดและหินร้อยละ 11 รวมถึงหน้าผา และร้อยละ 46 เป็นดินเลนและโคลน ในปัจจุบันชายฝั่งทะเลทั้งสองมีเมืองท่าสำคัญ เช่น เมืองมุมไบทางฝั่งตะวันตก เมืองเจนไนและเมืองวิศขาปัตตนามทางฝั่งตะวันออก เป็นต้น

## ใบความรู้

# เรื่อง ลักษณะภูมิประเทศแบบต่าง ๆ หัวข้อศึกษาที่ 4. ที่ราบชายฝั่งทะเล



สามารถดาวน์โหลดใบความรู้ได้ที่ [www.dltv.ac.th](http://www.dltv.ac.th)

## 5. หมู่เกาะ

หมู่เกาะในภูมิภาคเอเชียใต้ทั้งหมดตั้งอยู่ในมหาสมุทรอินเดีย เกาะที่ใหญ่ที่สุดได้แก่ *เกาะศรีลังกา(Sri Lankaland)* ซึ่งเป็นที่ตั้งของประเทศศรีลังกาตั้งอยู่บนจุดปลายสุดด้านตะวันออกเฉียงใต้ของอนุทวีปอินเดียพื้นที่ส่วนใหญ่ของเกาะเป็นที่ราบสลับภูเขา และมีที่ราบชายฝั่ง ทางตอนกลางเต็มไปด้วยภูเขาและป่าไม้ทางตอนใต้มีลักษณะเป็นเนินเขาและภูเขา นอกจากนี้ยังมีหมู่เกาะที่สำคัญ เช่น *หมู่เกาะมัลดีฟส์(Maldives Islands)* ตั้งอยู่ทางทิศตะวันตกเฉียงใต้ของภาคพื้นทวีป เกิดจากซากปะการังทับถมจนเกิดเป็นแผ่นดิน เรียกว่า “อะทอลล์ (Atoll)” จำนวนกว่า ๑,๑๙๐ เกาะ *หมู่เกาะอันดามันและ นิโคบาร์ (Andaman and Nicobar Islands)* เป็นหมู่เกาะขนาดใหญ่ที่มีเกาะรวมกันทั้งหมด ๕๗๒ เกาะ ตั้งอยู่ในบริเวณอ่าวเบงกอลและทะเลอันดามัน ในบรรดาเกาะทั้งหมดมีเพียง ๓๘ เกาะเท่านั้นที่มีมนุษย์อาศัยอยู่ราว ๓๕๐,๐๐๐ คนส่วนใหญ่ประมาณร้อยละ ๙๒ ของพื้นที่ปกคลุมไปด้วยป่าฝนหนาที่บ โดยมิเกาะนิโคบาร์ใหญ่เป็นศูนย์กลางทางใต้ และมีเกาะอันดามันเป็นศูนย์กลางทางตอนเหนือ หมู่เกาะอันดามันและนิโคบาร์เป็นส่วนหนึ่งของประเทศอินเดีย ทางภาคอินเดีย ได้จัดให้หมู่เกาะอันดามันและนิโคบาร์เป็นดินแดนสหภาพแห่งหนึ่ง

## ใบความรู้

### เรื่อง ลักษณะภูมิประเทศแบบต่าง ๆ

### หัวข้อศึกษาที่ 5. หมู่เกาะ



สามารถดาวน์โหลดใบความรู้ได้ที่ [www.dltv.ac.th](http://www.dltv.ac.th)



## ใบกิจกรรม

กลุ่มที่.....

ลักษณะภูมิประเทศแบบ.....

สมาชิกกลุ่ม.....

1. .... ชั้น ม...../.....เลขที่.....

2. .... ชั้น ม...../.....เลขที่.....

3. .... ชั้น ม...../.....เลขที่.....

4. .... ชั้น ม...../.....เลขที่.....

5. .... ชั้น ม...../.....เลขที่.....

1. ลักษณะภูมิประเทศตามที่กลุ่มนักเรียนได้รับ ส่งผลต่อมนุษย์ในพื้นที่  
ดังกล่าวอย่างไร

.....  
.....

2. สภาพภูมิประเทศดังกล่าวเหมาะสมต่อการตั้งถิ่นฐานและสร้างสรรค์อารยธรรม  
ของมนุษย์หรือไม่ อย่างไร

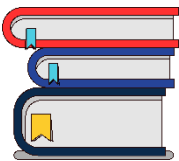
.....  
.....

## ใบกิจกรรม

### เรื่อง ลักษณะภูมิประเทศแบบต่าง ๆ



สามารถดาวน์โหลดใบกิจกรรมได้ที่ [www.dltv.ac.th](http://www.dltv.ac.th)



# หัวข้อศึกษา

1. เทือกเขาสูงตอนเหนือ

2. ที่ราบลุ่มแม่น้ำทางตอนเหนือ

3. ที่ราบสูงตอนกลางและตอนใต้

4. ที่ราบชายฝั่งทะเล

5. หมู่เกาะ



สภาพภูมิประเทศแบบใดที่เหมาะสมกับการตั้งถิ่นฐาน  
และสร้างสรรค์อารยธรรมของมนุษย์มากที่สุด ?

บริเวณที่มีความเหมาะสมคือบริเวณที่ราบลุ่มแม่น้ำทาง  
ตอนเหนือ เพราะมีการตั้งถิ่นฐานของมนุษย์หนาแน่น และ  
เป็นแหล่งอารยธรรมที่สำคัญของเอเชียใต้  
เช่น บริเวณลุ่มแม่น้ำสินธุ เป็นต้น



# สรุปกิจกรรมการเรียนรู้

ที่ตั้งและสภาพทางภูมิศาสตร์ของเอเชียใต้

- พัฒนาการทางประวัติศาสตร์
- ลักษณะการตั้งถิ่นฐานของมนุษย์



# บทเรียนครั้งต่อไป

เรื่อง อารยธรรมโบราณ  
ในภูมิภาคเอเชียใต้





# สิ่งที่ต้องเตรียม

1. กระดาษรูป
2. ภาพชาวราวีเดียน  
และชาวอารยัน  
สามารถดาวน์โหลดได้ที่  
[www.dltv.ac.th](http://www.dltv.ac.th)

