

# รายวิชา สังคมศึกษา

รหัสวิชา สด๖๑๐๑

ชั้นประถมศึกษาปีที่ ๖

ลักษณะทางกายภาพ  
ที่ส่งผลต่อภูมิสังคม

ครูผู้สอน ครูวรรษุญา แองสาย



ลักษณะทางกายภาพ

ที่ส่งผลกระทบต่อภูมิสังคม



# จุดประสงค์


๑. อธิบายลักษณะทางกายภาพที่มีอิทธิพลต่อภูมิสังคมของประเทศไทยได้
๒. เขียนแผนผังความคิดแสดงความสัมพันธ์ระหว่างลักษณะทางกายภาพกับภูมิสังคมของพื้นที่ต่าง ๆ ในประเทศไทยได้
๓. เห็นคุณค่าของการยอมรับความแตกต่างทางสังคมวัฒนธรรม เพื่อการอยู่ร่วมกันอย่างสงบสุข



เกม บิงโก...

BINGO GEOGRAPHY

OF THAILAND




A hand holding a yellow pencil with a red eraser is pointing to a 4x4 bingo grid. The grid has four red 'X' marks in the following positions: (1,4), (2,3), (3,2), and (4,1). The grid is tilted slightly to the right.

			X
		X	
	X		
X			

# บิงโก...BINGO GEOGRAPHY OF THAILAND

๑. ครูให้นักเรียน เขียนข้อความที่ครูกำหนดให้ ลงในตารางบิงโก
๒. ครูอ่านคำถาม และให้นักเรียน ✕ ลงในช่องคำตอบนั้น
๓. ใครได้เครื่องหมายครบ ๓ ช่องติดกัน (แนวตั้ง แนวนอน หรือแนวทแยง) ให้พูดว่าบิงโก จะถือว่าเป็นผู้ชนะ




แม่น้ำท่าจีน	เทือกเขา ตะนาวศรี	ป่าเบญจพรรณ
ลมมรสุมตะวันออกเฉียงเหนือ	ลมมรสุมตะวันตก เฉียงใต้	แม่น้ำเจ้าพระยา
เทือกเขาผีปันน้ำ	อ่าวไทย	แม่น้ำบางปะกง

**กิจกรรม**



“ **เกม บิงโก** ”





กิจกรรม

“ เกม บิงโก ”

ลมมรสุมที่ทำให้ภาคเหนืออากาศหนาวเย็น  
ส่วนภาคใต้ฝนตกชุกฝั่งตะวันออกคือลมมรสุมใด

เฉลย ลมมรสุมตะวันออกเฉียงเหนือ



กิจกรรม

“ เกม บิงโก ”

เทือกเขาซึ่งเป็นพรมแดนกันพม่ากับไทย  
ทอดตัวยาวจากกาญจนบุรีลงไปถึงภาคใต้คือเทือกเขาใด

เฉลย เทือกเขาตะนาวศรี





กิจกรรม

“ เกม บิงโก ”

แม่น้ำสายสำคัญของประเทศไทย  
เปรียบเสมือนเส้นเลือดใหญ่ที่หล่อเลี้ยงชาวภาคกลาง

เฉลย แม่น้ำเจ้าพระยา



กิจกรรม

“ เกม บิงโก ”

แม่น้ำสายเดียวแต่มีหลายชื่อแยกตัวออกจากแม่น้ำ  
เจ้าพระยาไหลสู่ทะเลอ่าวไทยที่จังหวัดสมุทรสาคร

เฉลย แม่น้ำท่าจีน



กิจกรรม

“ เกม บิงโก ”

ลมที่พัดมาจากมหาสมุทรอินเดียนำพาชุ่มชื้น  
ทำให้ฝนตกทั่วทุกภาคของประเทศไทยคือลมมรสุมใต้

เฉลย ลมมรสุมตะวันตกเฉียงใต้



กิจกรรม

“ เกม บิงโก ”

ลักษณะเป็นป่าผลัดใบ ฝนตกไม่มากนัก  
มีฤดูแล้งยาวนานพบพืชเศรษฐกิจ ๕ ชนิด

เฉลย ป่าเบญจพรรณ




## ลักษณะทางกายภาพที่ส่งผลต่อภูมิสังคม



หมายถึง ลักษณะของธรรมชาติที่มี  
อยู่ในแต่ละพื้นที่ ซึ่งส่งผลต่อการ  
ดำเนินชีวิต วัฒนธรรม ประเพณี  
และเศรษฐกิจของผู้คนที่อาศัยอยู่  
ในบริเวณนั้น



ภาพจาก <https://www.dotproperty.co.th>



ภาพจาก <https://www.istockphoto.com>

พื้นที่ราบลุ่ม

เหมาะกับการปลูกข้าว

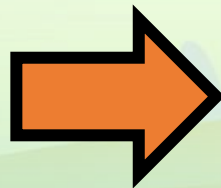


## ด้านประเพณี





ภาพจาก <https://www.sanook.com/campus/๑๔๐๑๕๐๔/>



ภาพจาก <https://std๔๐๕๑๕site.wordpress.com>

พื้นที่ภูเขา

เหมาะกับปลูกพืชเมืองหนาว






## งานแกะสลักไม้หัตถกรรมล้านนา


ภาพจาก <https://www.smartbomcrafts.biz/B>





ภาพจาก <https://www.changonenumtang.com>

ที่ราบชายฝั่งทะเล




ภาพจาก <https://www.paradise-kohyao.com/th/blog-th/thai-traditional-fishing/>

เหมาะแก่การทำประมง



ภาพจาก <https://www.thairath.co.th/newspaper/columns/๑๕๑๓๐๗๖>

พื้นที่ในภาคอีสาน



ภาพจาก <http://www.isan.clubs.chula.ac.th/webboard/>

เซิ้งแห่ยี่ไข่มดแดง

# ๕ ชั้นปฏิบัติ





## คำชี้แจง ในการทำกิจกรรมนักเรียน

๑. นักเรียนทำกิจกรรม  
วัฒนธรรมปรีศนา
๒. ให้ตัวแทนกลุ่มออกมาจับ  
ใบความรู้ พร้อมบัตรภาพ  
วัฒนธรรมปรีศนา



## คำชี้แจง บทบาทครูปลายทาง

๑. ครูให้นักเรียนทำกิจกรรม  
วัฒนธรรมปรีศนา
๒. ครูแจกใบความรู้ พร้อมบัตรภาพ  
วัฒนธรรมปรีศนา
๓. ครูให้ความช่วยเหลือนักเรียน  
ตามความเหมาะสม





ภาพดังกล่าวแสดงถึงกิจกรรมหรือประเพณีใด




วัฒนธรรมดังกล่าวเป็นของภูมิภาคใด

# ติดภาพ

สิ่งแวดล้อมหรือธรรมชาติใด  
ที่ทำให้คนในภาพทำแบบนั้น



# สรุปบทเรียน





# สรุป

ประเทศไทยตั้งอยู่ในภูมิภาคเอเชียตะวันออกเฉียงใต้  
จัดอยู่ในประเทศเขตร้อน สามารถแบ่งภูมิภาคออกเป็น ๖ ภาค  
และตามลักษณะทางกายภาพ ภูมิประเทศ ภูมิอากาศ ทรัพยากร  
ล้วนส่งผลต่อการสร้างสรรค์วัฒนธรรม  
และวิถีชีวิตของผู้คนในแต่ละพื้นที่  
ของประเทศไทย







บทเรียนครั้งต่อไป

# โบรชัวร์ทัวร์ไทย

สามารถดาวน์โหลดได้ที่ [www.dltv.ac.th](http://www.dltv.ac.th)





## สิ่งที่ต้องเตรียม

- กระดาษขนาด A ๔
- ดินสอ/สีไม้

