

# รายวิชา สังคมศึกษา

รหัสวิชา สด๖๑๐๑

ชั้นประถมศึกษาปีที่ ๖

## ภูมิประเทศภาคเหนือ

ครูผู้สอน ครูวรรษญา แองสาย



ภูมิประเทศ

ภาคเหนือ



# จุดประสงค์

๑. อธิบายลักษณะภูมิประเทศในภาคเหนือได้
๒. ใช้เครื่องมือทางภูมิศาสตร์ระบุลักษณะภูมิประเทศสำคัญของภาคเหนือได้
๓. แสดงความคิดเห็นสะท้อนถึงประโยชน์ของการศึกษาภูมิศาสตร์ภาคเหนือ



คำถามชวนคิด?

นักเรียนทราบหรือไม่ว่า  
ประเทศไทยออกเป็นกัมพูชามาก





ภาพแผนที่ประเทศไทย จาก <https://th.wikipedia.org/wiki>



## แบบ ๒ ภูมิภาค

ใช้เพื่อวัตถุประสงค์ทางภูมิศาสตร์  
และวิทยาศาสตร์ ตามการแบ่งของ  
คณะกรรมการภูมิศาสตร์แห่งชาติ ได้แก่

ภาคเหนือ

ภาคตะวันออกเฉียงเหนือ

ภาคตะวันออกเฉียงเหนือ

ภาคตะวันตก

ภาคกลาง

ภาคใต้

# จังหวัด ในภาคเหนือ





# จังหวัดในภาคเหนือ



๙ จังหวัด

# ทิวเขา ในภาคเหนือ





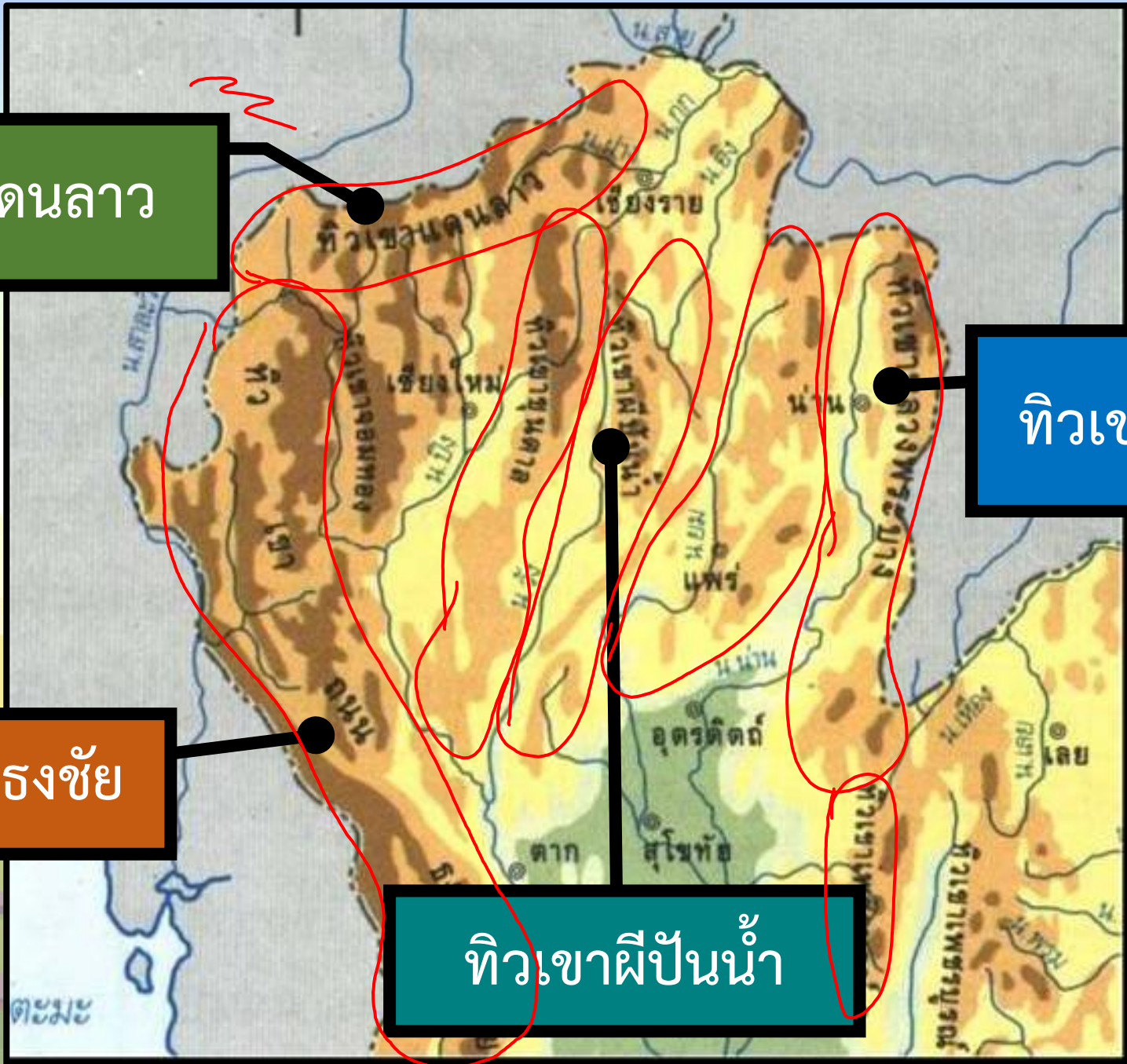
ทิวเขาแดนลาว

ทิวเขาหลวงพระบาง

ทิวเขาถนนธงชัย

ทิวเขาผีปันน้ำ

ภาพแผนที่ จาก  
<http://ratchadaporn5222.blogspot.com/p/blog-page.html>




# ดอยอินทนนท์



# ดอยหลวงเชียงดาว





# ดอยภูคา

# แม่น้ำ ในภาคเหนือ





# แม่น้ำน่าน



จาก <https://sites.google.com/a/saschool.ac.th>



จาก <https://www.nairoburo.com/travel/boat-race-in-naan/>

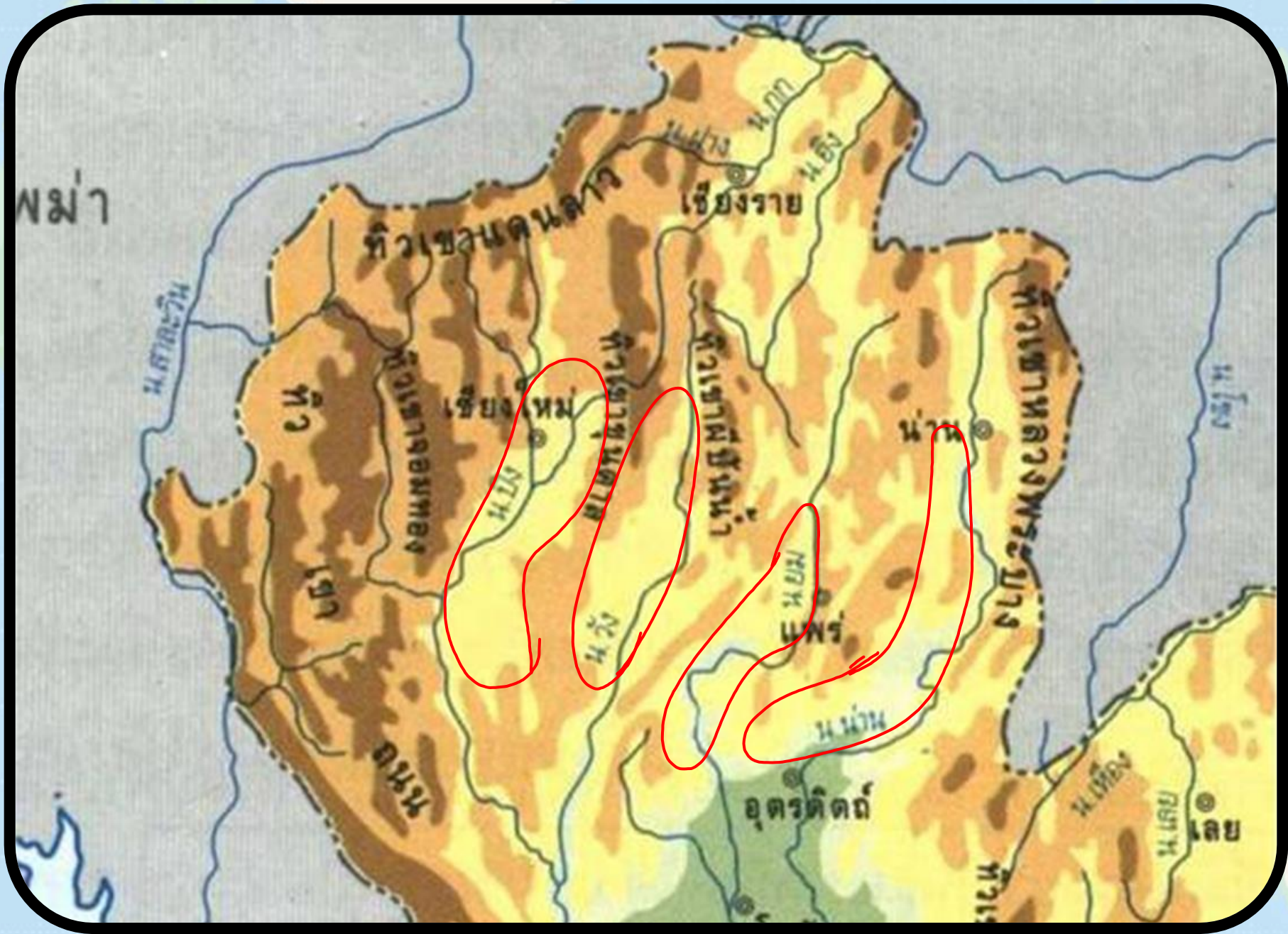


# ประเพณีแข่งเรือหัวพญานาค



# พื้นที่ราบ ในภาคเหนือ





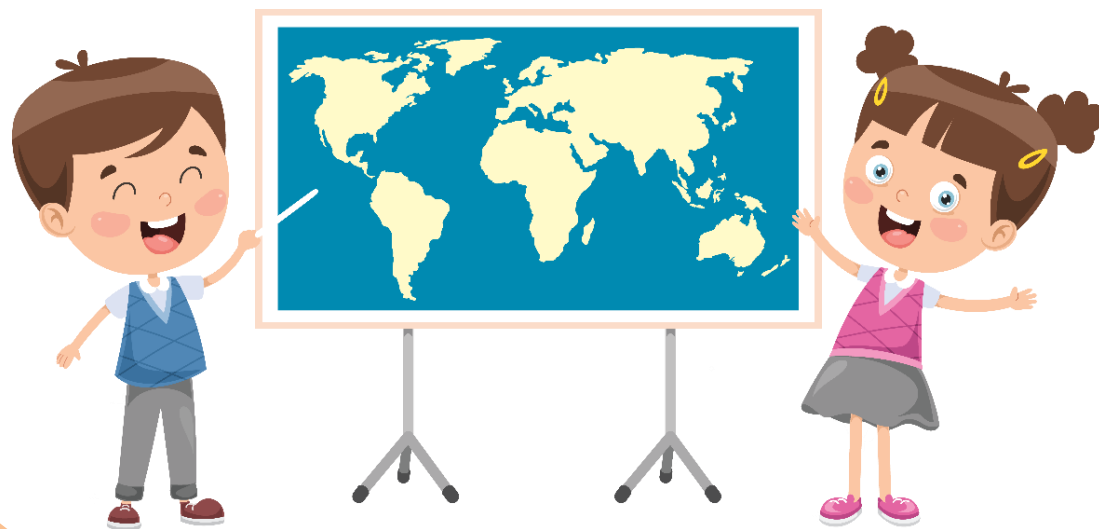
# ที่ราบลุ่มแม่น้ำปิง

# ที่ราบลุ่มแม่น้ำน่าน



# กิจกรรม

“ทนายลี จังหวัดหน่อเย่”





กิจกรรม

“ทายลิ จังหวัดไหนดอ่ย”

“เหนือสุดในสยาม ชายแดนสามแผ่นดิน  
ถิ่นวัฒนธรรมล้านนา ลำค่าพระธาตุดอยตุง”

เฉลย จังหวัดเชียงราย



กิจกรรม

“ทายลิ จังหวัดไหนดอ่ย”

“ดอยสุเทพเป็นศรี ประเพณีเป็นสง่า  
บุปผาชาติล้วนงามตา นามล้ำค่านครพิงค์”

เฉลย จังหวัดเชียงใหม่



กิจกรรม

“ ทายลี จังหวัดหนอเอ๋ย ”

“ ถ่านหินลือชา รถม้าลือลั่น เครื่องปั้นลือนาม  
งามพระธาตุลือไกล ฝึกช้างใช้ลือโลก ”

เฉลย จังหวัดลำปาง



# “แฟนพันธุ์แท้ภาคเหนือ”

ครูนำเสนอภาพลักษณะภูมิประเทศ และ  
วิถีชีวิตอื่น ๆ ของผู้คนในภาคเหนือ  
จำนวน ๑๐ ภาพ และให้นักเรียนยกมือ  
ตอบคำถามว่าภาพดังกล่าวอยู่ในบริเวณ  
จังหวัดใดของภาคเหนือ







พระธาตุดอยสุเทพ




เชียงใหม่



เชียงราย



ลำพูน




ลำปาง




## ประเพณีปอยส่างลอง

✦ ภาพประเพณีปอยส่างลอง จาก <http://www.amazingthaitour.com/wp-content/uploads/2019/01/psl2019.jpg> ✦




น่าน




ลำพูน




แม่ฮ่องสอน




เชียงราย



น่าน



แพร่




แม่ฮ่องสอน




เชียงใหม่


หัตถกรรม ร่มบ่อสร้าง



น่าน



แพร่



แม่ฮ่องสอน



เชียงใหม่

ดอยอินทนนท์



วัดร่องขุ่น

- เชียงราย
- แพร่
- แม่ฮ่องสอน
- เชียงใหม่




# ประเพณีแข่งเรือพญานาค

ภาพแข่งเรือ จาก <https://sites.google.com>

- เชียงราย
- แพร่
- น่าน
- เชียงใหม่




แพะเมืองผี




เขียงราย



แพร์



น่าน




ลำปาง






## จิตรกรรม กระชิบรัก บันลือโลก

ภาพกระชิบรัก จาก <https://www.go2nan.com/home/>




เซียงราย




แพร์




น่าน



ลำปาง




เชียงราย



แพร่




ลำพูน




เชียงใหม่

วัดพระธาตุดุริฎุฎชัย




เข็ยงราย



แพร์



อุตรดิตถ์



เข็ยงใหม่

เข็อนสิริกิต์

คำถามชวนคิด?

ลักษณะทางกายภาพของภาคเหนือ

มีอิทธิพลต่อวิถีชีวิตของ


ผู้ที่อาศัยอยู่อย่างใดบ้าง






จาก <https://mgronline.com/business/detail/9630000089262>

ที่ราบลุ่มแม่น้ำน่าน



จาก <https://sites.google.com/a/saschool.ac>

ประเพณีแข่งเรือยาว



พื้นที่เทือกเขาสูง

ปลูกพืชเมืองหนาว

# ๕ งานปฏิบัติ





คำชี้แจง  
ในการทำกิจกรรมนักเรียน

ให้นักเรียนทำใบงานที่ ๔  
เรื่อง ภูมิประเทศภาคเหนือ



คำชี้แจง  
บทบาทครูปลายทาง

๑. ครูให้นักเรียนทำใบงานที่ ๔  
เรื่อง ภูมิประเทศภาคเหนือ
๒. ครูให้ความช่วยเหลือ  
นักเรียนตามความเหมาะสม





# ใบงานที่ ๔ เรื่อง ภูมิประเทศภาคเหนือ

**คำชี้แจง** ให้นักเรียนระบายสีแผนที่ภาคเหนือ และตอบคำถามที่กำหนดให้



๑. ภาคเหนือมีกี่จังหวัด ได้แก่จังหวัดอะไรบ้าง (ยกตัวอย่าง ๕ จังหวัด)

.....  
.....

๒. เทือกเขาที่สำคัญในภาคเหนือ คือเทือกเขาใดบ้าง

.....  
.....



# ใบงานที่ ๔ เรื่อง ภูมิประเทศภาคเหนือ

**คำชี้แจง** ให้นักเรียนระบายสีแผนที่ภาคเหนือ และตอบคำถามที่กำหนดให้




๓. แม่น้ำที่สำคัญในภาคเหนือ คือแม่น้ำใดบ้าง

.....  
.....

๔. การศึกษา เรื่อง ลักษณะภูมิประเทศภาคเหนือของไทย มีความสำคัญอย่างไร

.....  
.....

# สรุปบทเรียน





# เฉลยใบงานที่ ๔ เรื่อง ภูมิประเทศภาคเหนือ

คำชี้แจง ให้นักเรียนระบายสีแผนที่ภาคเหนือ และตอบคำถามที่กำหนดให้



๑. ภาคเหนือมีกี่จังหวัด ได้แก่จังหวัดอะไรบ้าง (ยกตัวอย่าง ๕ จังหวัด)

เชียงใหม่ เชียงราย น่าน แพร่ แม่ฮ่องสอน

๒. เทือกเขาที่สำคัญในภาคเหนือ คือเทือกเขาใดบ้าง

เทือกเขาแดนลาว เทือกเขาผีปันน้ำ เทือกเขาหลวงพระบาง เทือกเขาถนนธงชัย



## เฉลยใบงานที่ ๔ เรื่อง ภูมิประเทศภาคเหนือ

คำชี้แจง ให้นักเรียนระบายสีแผนที่ภาคเหนือ และตอบคำถามที่กำหนดให้



๓. แม่น้ำที่สำคัญในภาคเหนือ คือแม่น้ำใดบ้าง

แม่น้ำปิง แม่น้ำวัง แม่น้ำยม แม่น้ำน่าน

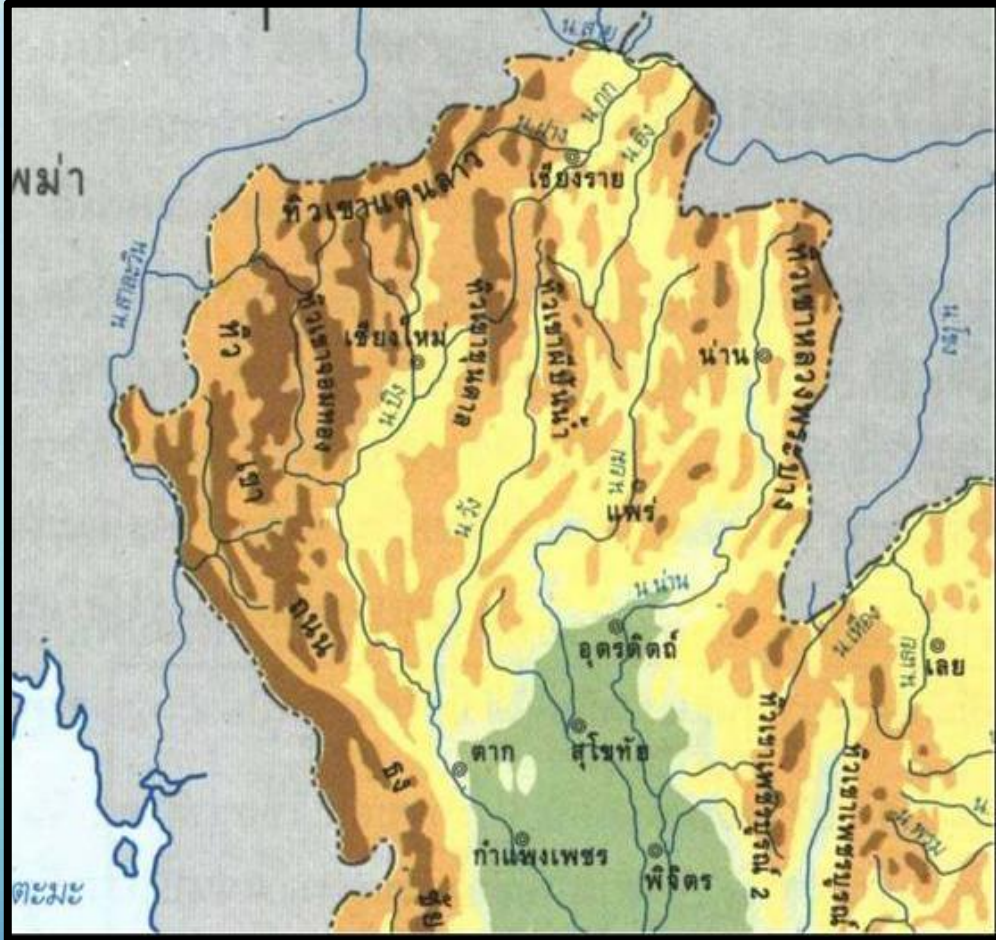
๔. การศึกษา เรื่อง ลักษณะภูมิประเทศภาคเหนือของไทย มีความสำคัญอย่างไร

ทำให้ทราบลักษณะทางภูมิศาสตร์ของภาคเหนือ เหตุผลในการดำเนินชีวิตของผู้คน เข้าใจความแตกต่าง

ตลอดจนวางแผนในการดำเนินชีวิต เช่น การประกอบอาชีพ การท่องเที่ยว เป็นต้น



# สรุป



## ๑. ภาคเหนือมีกี่จังหวัด ได้แก่จังหวัดอะไรบ้าง

ภาคเหนือ มี ๙ จังหวัด ได้แก่ จังหวัดเชียงราย จังหวัดเชียงใหม่ จังหวัดน่าน จังหวัดพะเยา จังหวัดแพร่ จังหวัดแม่ฮ่องสอน จังหวัดลำปาง จังหวัดลำพูน จังหวัดอุตรดิตถ์

## ๒. เทือกเขาที่สำคัญในภาคเหนือ คือเทือกเขาใดบ้าง

เทือกเขาหลวงพระบาง เทือกเขาแดนลาว เทือกเขาถนนธงชัย เทือกเขาผีปันน้ำ

## ๓. แม่น้ำที่สำคัญในภาคเหนือ คือแม่น้ำใดบ้าง

แม่น้ำปิง แม่น้ำวัง แม่น้ำยม แม่น้ำน่าน



บทเรียนครั้งต่อไป

# ลักษณะทรัพยากรและ ภัยพิบัติของภาคเหนือ

สามารถดาวน์โหลดได้ที่ [www.dltv.ac.th](http://www.dltv.ac.th)





สิ่งที่ต้องเตรียม

ใบงานที่ ๕

เรื่อง ลักษณะทรัพยากร  
และภัยพิบัติของภาคเหนือ

สามารถดาวน์โหลดได้ที่ [www.dltv.ac.th](http://www.dltv.ac.th)

