

รายวิชา ประวัติศาสตร์

รหัสวิชา ส๑๕๑๐๒ ชั้นประถมศึกษาปีที่ ๕

เรื่อง ที่ตั้ง และภูมิศาสตร์
ของอารยธรรมอินเดีย

ครูผู้สอน ครูสุดารัตน์ ปัญญาดี





ที่ตั้ง และภูมิศาสตร์
ของอารยธรรมอินเดีย



จุดประสงค์การเรียนรู้

อธิบายที่ตั้งภูมิศาสตร์และวิเคราะห์ปัจจัยทาง

ภูมิศาสตร์ที่ส่งผลต่อการตั้งถิ่นฐาน

ของอารยธรรมอินเดีย





พระพิฆเนศ เป็นเทพในศาสนาฮินดู





พระแม่อุมาเทวี



พิธีนวราตรี วัดพระศรีมหาอุมาเทวี



พาหุรัด





(ASIAN)
R U S S I A

KAZAKHSTAN

MONGOLIA

(ASIAN)
TURKEY

JAPAN

C H I N A

SAUDI ARABIA

INDIA

TAIWAN

YEMEN

MALDIVES

PHILIPPINES

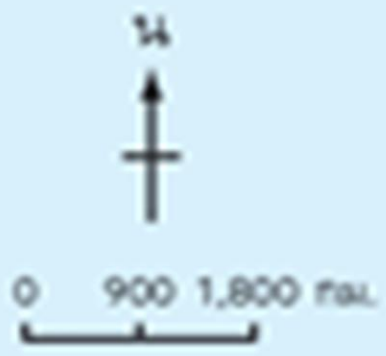
I N D O N E S I A



มหาสมุทรอาร์กติก

ทวีปยุโรป

รัสเซีย (ในเอเชีย)



มหาสมุทรแปซิฟิก

เอเชียกลาง

ทวีปแอฟริกา

เอเชียตะวันตกเฉียงใต้

เอเชียตะวันออก


เอเชียใต้

เอเชียตะวันออกเฉียงใต้

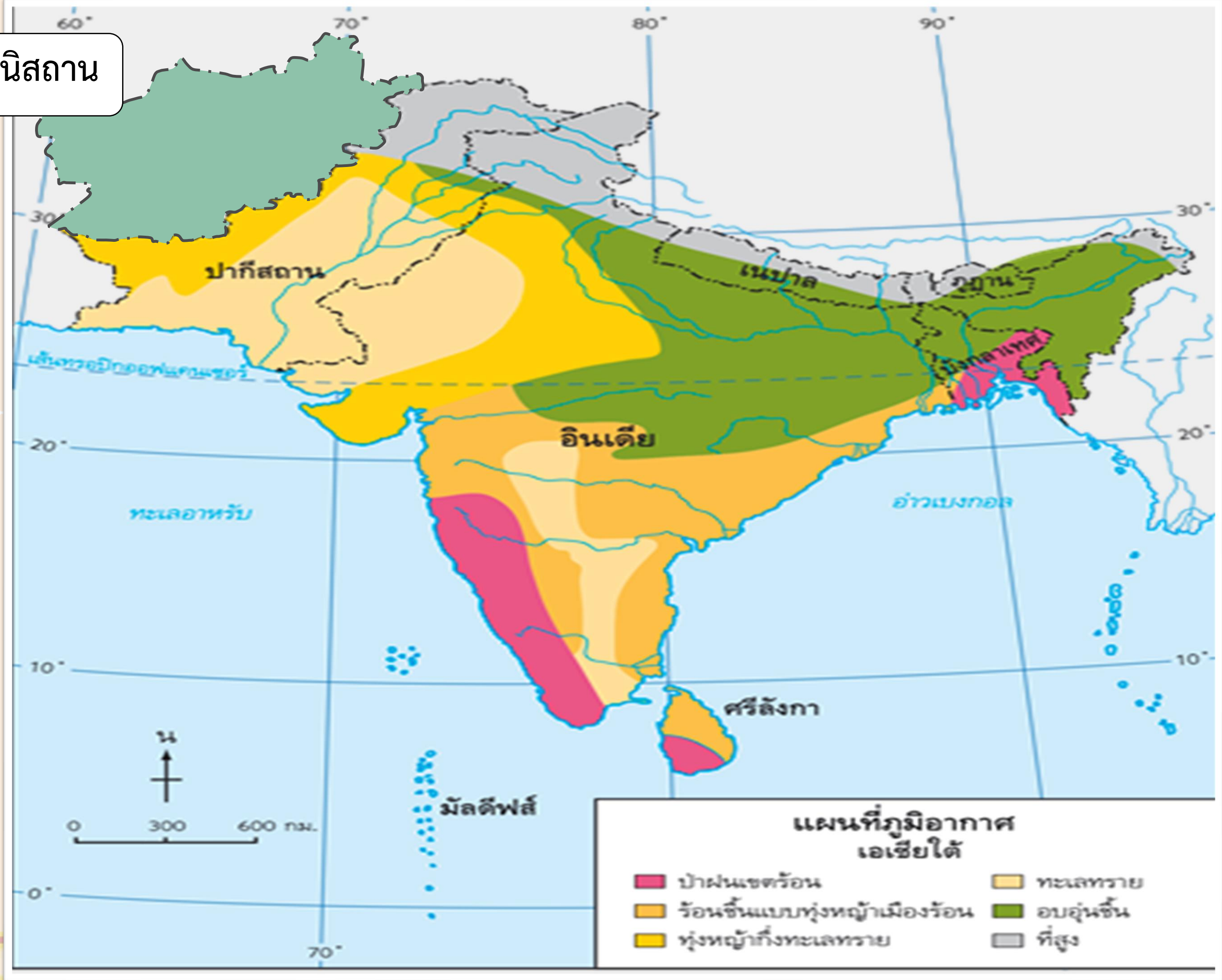
มหาสมุทรอินเดีย

อารยธรรม คือ

ความเจริญงอกงาม



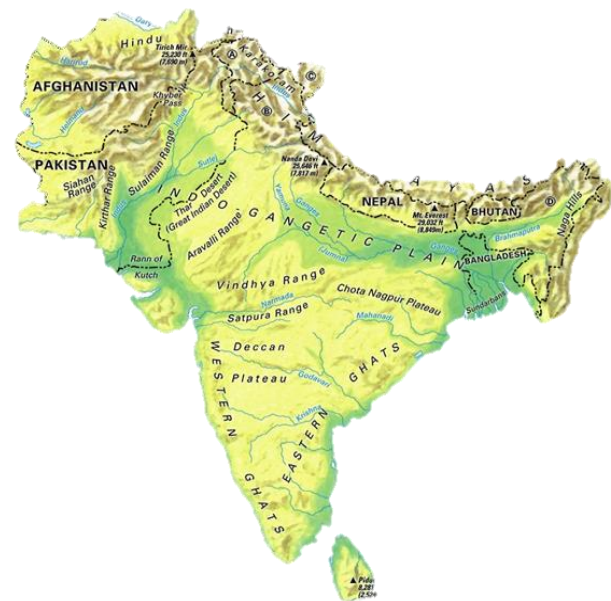
อัฟกานิสถาน





ชายฝั่งโคโรมันเดล

ใบงานที่ ๑ เรื่อง ที่ตั้ง และภูมิศาสตร์ของอารยธรรมอินเดีย
หน่วยการเรียนรู้ที่ ๔ เรื่อง อารยธรรมอินเดีย
แผนการจัดการเรียนรู้ที่ ๑ เรื่อง ที่ตั้ง และภูมิศาสตร์ของอารยธรรมอินเดีย
รายวิชาประวัติศาสตร์ รหัสวิชา ส๑๕๑๐๒ ภาคเรียนที่ ๒ ชั้นประถมศึกษาปีที่ ๕



คำชี้แจง ให้นักเรียนดูแผนที่ภูมิศาสตร์
ของภูมิภาคเอเชียใต้ (หรือจากแหล่งอื่นก็ได้)
แล้วตอบคำถามที่กำหนด

ที่มาของภาพ : Britanica Kids

- กลุ่มประเทศเอเชียใต้ซึ่งมีวัฒนธรรมร่วมกันมาตั้งแต่อดีตที่ยังไม่มีการแบ่งเขตแดนประเทศ
จำนวน ประเทศ ได้แก่ประเทศอะไรบ้าง
..... และให้เขียนที่ลงไปบนแผนที่ด้วย
- มหาสมุทรที่อยู่ล้อมรอบภูมิภาคนี้ คือ มหาสมุทร
- เทือกเขาที่กั้นภูมิภาคนี้ทางทิศเหนือ คือ เทือกเขา
- เกาะขนาดใหญ่ทางใต้สุดของภูมิภาคนี้ เป็นที่ตั้งของประเทศ
- แม่น้ำที่เป็นแหล่งอารยธรรมโบราณ จำนวน ๒ สาย
๕.๑ สายหนึ่ง ไหลไปออกทะเลในประเทศปากีสถาน
- ๕.๒ สายหนึ่ง ไหลไปออกทะเลในประเทศบังกลาเทศ
- เส้นทางธรรมชาติทางด้านทิศตะวันตกเฉียงเหนือ ที่คนในและนอกภูมิภาคนี้ใช้เดินทางไปมาระหว่างกัน
- ฝืนน้ำที่คนจากภูมิภาคนี้เดินเรือเลียบชายฝั่งมายังเอเชียตะวันออกเฉียงใต้และเผยแพร่วัฒนธรรม
มายัง “บ้านของเรา”



ใบงานที่ ๑

เรื่อง ที่ตั้ง และภูมิศาสตร์ของ อารยธรรมอินเดีย

สามารถดาวน์โหลดได้ที่ www.dltv.ac.th


ใบงานที่ ๑ เรื่อง ที่ตั้ง และภูมิศาสตร์ของอารยธรรมอินเดีย

คำชี้แจงกิจกรรมนักเรียน

ให้นักเรียนดูแผนที่ภูมิศาสตร์ของภูมิภาคเอเชียใต้ (หรือจากแหล่งอื่น) แล้วตอบคำถามที่กำหนด

คำชี้แจงบทบาทครูปลายทาง

๑. แจกใบงานที่ ๑ เรื่อง ที่ตั้ง และภูมิศาสตร์ของอารยธรรมอินเดีย
๒. อธิบายคำชี้แจงใบงานพร้อมให้คำแนะนำ





๑. กลุ่มประเทศเอเชียใต้ซึ่งมีวัฒนธรรมร่วมกันมาตั้งแต่อดีต
ที่ยังไม่มีการแบ่งเขตแดนประเทศ จำนวน.....ประเทศ ได้แก่
ประเทศ.....

๒. มหาสมุทรที่อยู่ล้อมรอบภูมิภาคนี้ คือ มหาสมุทร.....

๓. เทือกเขาที่กั้นภูมิภาคนี้ทางทิศเหนือ คือ เทือกเขา



๔. เกาะขนาดใหญ่ทางใต้สุดของภูมิภาคนี้ เป็นที่ตั้งของประเทศ

.....

๕. แม่น้ำที่เป็นแหล่งอารยธรรมโบราณ จำนวน ๒ สาย

๕.๑ สายหนึ่ง ไหลไปออกทะเลในประเทศปากีสถาน.....

๕.๒ สายหนึ่ง ไหลไปออกทะเลในประเทศบังกลาเทศ.....



๖. เส้นทางธรรมชาติทางด้านทิศตะวันตกเฉียงเหนือ ที่คนในและ
นอกรัฐภาคนี้ใช้เดินทางไปมาระหว่างกัน.....

๗. ผืนน้ำที่คนจากภูมิภาคนี้เดินเรือเลียบชายฝั่งมายังเอเชีย
ตะวันออกเฉียงใต้และเผยแพร่วัฒนธรรมมายัง “บ้านของเรา”
.....



เฉลยใบงานที่ ๑

เรื่อง ที่ตั้ง และภูมิศาสตร์ของอารยธรรมอินเดีย





๑. กลุ่มประเทศเอเชียใต้ซึ่งมีวัฒนธรรมร่วมกันมาตั้งแต่อดีต

ที่ยังไม่มีการแบ่งเขตแดนประเทศ จำนวน...๘...ประเทศ ได้แก่

ประเทศ.....อัฟกานิสถาน, บังกลาเทศ, ภูฏาน, อินเดีย.....

.....ปากีสถาน และศรีลังกา.....

๒. มหาสมุทรที่อยู่ล้อมรอบภูมิภาคนี้ คือ มหาสมุทร.....อินเดีย.....

๓. เทือกเขาที่กั้นภูมิภาคนี้ทางทิศเหนือ คือ เทือกเขา

.....เทือกเขาหิมาลัย.....



๔. เกาะขนาดใหญ่ทางใต้สุดของภูมิภาคนี้ เป็นที่ตั้งของประเทศ

ศรีลังกา

๕. แม่น้ำที่เป็นแหล่งอารยธรรมโบราณ จำนวน ๒ สาย

๕.๑ สายหนึ่ง ไหลไปออกทะเลในประเทศปากีสถาน.....สินธุ.....

๕.๒ สายหนึ่ง ไหลไปออกทะเลในประเทศบังกลาเทศ.....คงคา-ยมนา



๖. เส้นทางธรรมชาติทางด้านทิศตะวันตกเฉียงเหนือ ที่คนในและ
นอกรัฐภาคนี้ใช้เดินทางไปมาระหว่างกัน.....**ช่องเขาโคเบอร์**.....

๗. ผืนน้ำที่คนจากภูมิภาคนี้เดินเรือเลียบชายฝั่งมายังเอเชีย
ตะวันออกเฉียงใต้และเผยแพร่วัฒนธรรมมายัง “บ้านของเรา”
ชายฝั่งโคโรมันเดล อ่าวเบงกอล และทะเลอันดามัน
.....

นักเรียนได้เรียนรู้อะไรบ้าง







บทเรียนครั้งต่อไป

เรื่อง

พัฒนาการทางประวัติศาสตร์

ของอินเดีย





สิ่งที่ต้องเตรียม

ใบงานที่ ๒

เรื่อง พัฒนาการทางประวัติศาสตร์ ของอินเดีย

สามารถดาวน์โหลดได้ที่ www.dltv.ac.th

