



รายวิชาสังคมศึกษา ศาสนาและวัฒนธรรม




รหัสวิชา ส๒๓๑๐๓ ชั้นมัธยมศึกษาปีที่ ๓

เรื่อง ที่ตั้ง ขนาดและอาณาเขตของทวีปอเมริกาใต้


ครูผู้สอน ครูวิชิต ล้อยศ

ครูศิริพร สีนสมุทรไทย





เรื่อง ที่ตั้ง ขนาดและอาณาเขต
ของทวีปอเมริกาใต้



จุดประสงค์การเรียนรู้



(ด้านความรู้)

- นักเรียนสามารถระบุที่ตั้ง ขนาด และอาณาเขต ของทวีปอเมริกาใต้ได้ถูกต้อง

(ด้านทักษะ กระบวนการ)

- นักเรียนสามารถใช้แผนที่ในการสืบค้นข้อมูลเกี่ยวกับที่ตั้ง ขนาด และอาณาเขตของทวีปอเมริกาใต้ได้ถูกต้อง

จุดประสงค์การเรียนรู้



(ด้านคุณลักษณะอันพึงประสงค์)

- ใฝ่เรียนรู้
- มุ่งมั่นในการทำงาน

(คุณลักษณะเฉพาะ)

- นักเรียนตระหนักถึงความสำคัญในการศึกษาที่ตั้ง ขนาด และอาณาเขตของทวีปอเมริกาใต้ ผ่านการอภิปรายได้อย่างถูกต้อง

กิจกรรมประจำบทเรียน

กิจกรรมกลุ่ม : เรื่อง ที่ตั้ง ขนาดและอาณาเขตของทวีปอเมริกาใต้

คำชี้แจง : ให้นักเรียนแต่ละกลุ่มวิเคราะห์และพิจารณาประเด็นคำถามที่ครูกำหนดให้ดังนี้ “หากนักเรียนต้องการเดินทางไปยังทวีปอเมริกาใต้ แต่นักเรียนไม่มีระบบอินเทอร์เน็ต นักเรียนจะใช้เครื่องมือทางภูมิศาสตร์ใดในการช่วยระบุพื้นที่และนำทาง เพราะเหตุใด”

หมายเหตุ : ทั้งนี้จะมีการเรียกนักเรียนออกนำเสนอทุกกลุ่ม



ขอขอบคุณที่มาภาพจาก : playgirlscience. ทวีปอเมริกาใต้.
<https://playgirlscience.wordpress.com/๒๐๑๔/๐๒/๐๕/ทวีปอเมริกาใต้>.
เผยแพร่ข้อมูลวันที่ ๕ กุมภาพันธ์ ๒๕๕๗

ทวีปอเมริกาใต้

มีพื้นที่ส่วนใหญ่อยู่ทางซีกโลกใต้ เป็นดินแดนที่อุดมสมบูรณ์ด้วยทรัพยากรธรรมชาติหลายชนิด พื้นที่ส่วนใหญ่เป็นภูเขาและที่ราบสูง มีที่ราบเฉพาเขตชายฝั่งและลุ่มแม่น้ำ ภูมิอากาศมีทั้งเขตร้อนและเขตอบอุ่น ซึ่งเหมาะแก่การดำรงชีวิต จึงเป็นทวีปที่มีประชากรอาศัยอยู่มากแห่งหนึ่งของโลก...

...แต่เนื่องจากความแตกต่างทางด้าน
สังคม การเมือง และปัญหาเกี่ยวกับ
คุณภาพของประชากร ทำให้การพัฒนา
เศรษฐกิจของประเทศต่าง ๆ ยังไม่เจริญ
ก้าวหน้าเท่าที่ควร



ข้อมูลที่ตั้ง ขนาดและอาณาเขต

- ที่ตั้ง ทวีปอเมริกาเหนือตั้งอยู่ระหว่างละติจูด ๑๒ องศา ๒๕ ลิปดาเหนือ ถึง ละติจูด ๕๓ องศา ๕๔ ลิปดาใต้และระหว่างลองจิจูด ๓๔ องศา ๔๗ ลิปดาตะวันตก ถึงลองจิจูด ๘๑ องศา ๒๐ ลิปดาตะวันตก
- ขนาด ทวีปอเมริกาเหนือมีพื้นที่ประมาณ ๑๗,๗๒๒,๑๔๕ ตารางกิโลเมตร เป็นทวีปที่มีขนาดใหญ่เป็นอันดับ ๔ ของโลก

กิจกรรมระหว่างบทเรียน



กิจกรรมรายบุคคล : เรื่อง ที่ตั้ง ขนาดและอาณาเขตของทวีปอเมริกาใต้

คำชี้แจง : ให้นักเรียนแต่ละคนศึกษาข้อมูลจากในเอกสาร หนังสือ สื่ออินเทอร์เน็ต หรือแหล่งเรียนรู้อื่น ๆ ที่มี โดยให้นักเรียนออกแบบและจัดทำผังความคิดในหัวข้อ “อาณาเขตติดต่อของทวีปอเมริกาใต้” ทำลงในสมุดหรือกระดาษ A๔ (พร้อมเล่มเรียนนำเสนอ)

เฉลยกิจกรรมระหว่างบทเรียน



อาณาเขตติดต่อของทวีปอเมริกาเหนือ

- **ทิศเหนือ** : ติดต่อกับทวีปอเมริกาเหนือ จดทะเลแคริบเบียน มหาสมุทรแอตแลนติก
- **ทิศใต้** : จดมหาสมุทรแอตแลนติก
- **ทิศตะวันออก** : จดช่องแคบเดรก ซึ่งคั่นกับทวีปแอนตาร์กติกา
- **ทิศตะวันตก** : จดอ่าวปานามา มหาสมุทรแปซิฟิก

ข้อมูลที่ตั้ง ขนาดและอาณาเขต (ต่อ)

- ลักษณะทั่วไป ทวีปอเมริกาใต้มีประเทศที่นานาชาติให้การรับรอง ๑๓ ประเทศ และดินแดนที่ขึ้นอยู่กับชาติยุโรป ได้แก่ หมู่เกาะฟอล์กแลนด์เป็นดินแดนของสหราชอาณาจักร และเฟรนช์เกียนาเป็นดินแดนของประเทศฝรั่งเศส **ประเทศในทวีปอเมริกาใต้** มีดังนี้ (กิจกรรมประจำบทเรียน)

กิจกรรมประจำบทเรียน

กิจกรรมกลุ่ม : เรื่อง ที่ตั้ง ขนาดและอาณาเขตของทวีปอเมริกาใต้

คำชี้แจง : ให้นักเรียนศึกษาข้อมูลจากเอกสารใบงานที่ ๑๒ เรื่อง ที่ตั้ง ขนาดและอาณาเขตของทวีปอเมริกาใต้ จากนั้นตอบคำถามที่กำหนดให้ ให้ถูกต้อง โดยประกอบด้วย ๒ ตอน

หมายเหตุ : นักเรียนแต่ละกลุ่มสามารถแลกเปลี่ยนเรียนรู้ระหว่างกลุ่มได้ อย่างอิสระ ทั้งนี้จะมีการสุ่มเรียกนักเรียนออกนำเสนอ

ตัวอย่างเอกสาร

ใบงานที่ ๑๒ เรื่อง **ที่ตั้ง ขนาดและอาณาเขตของทวีปอเมริกาใต้**

หน่วยการเรียนรู้ที่ ๒ หลากสีสนออเมริกาใต้

แผนการจัดการเรียนรู้ที่ ๑๒ เรื่อง **ที่ตั้ง ขนาดและอาณาเขตของทวีปอเมริกาใต้**

หมายเลข	ประเทศ	เมืองหลวง

แผนที่ประกอบตอนที่ ๒



- ชื่อ - นามสกุล ชั้น เลขที่
- ชื่อ - นามสกุล ชั้น เลขที่
- ชื่อ - นามสกุล ชั้น เลขที่
- ชื่อ - นามสกุล ชั้น เลขที่
- ชื่อ - นามสกุล ชั้น เลขที่

ฝากถึงครูและนักเรียนปลายทาง



- เอกสารที่ใช้ประกอบในการเรียนการสอน รวมทั้งการรับชมเทปบันทึกภาพย้อนหลัง คุณครูสามารถเข้าไปดาวน์โหลดและรับชมได้ที่ www.dltv.ac.th และหากมีข้อคิดเห็นเพิ่มเติมสามารถส่งข้อความผ่านทางอินบ็อกซ์ของ **Page Facebook** มูลนิธิการศึกษาทางไกลผ่านดาวเทียม ในพระบรมราชูปถัมภ์ DLTV

ฝากถึงครูและนักเรียนปลายทาง



- **บทเรียนครั้งต่อไป** : ลักษณะภูมิประเทศของทวีปอเมริกาใต้
- **สิ่งที่ต้องเตรียม** : ใบงานที่ ๑๓ และกระดาษ A๔ ตามจำนวนกลุ่ม
- **สำหรับนักเรียน** : ให้นักเรียนต้นทางและนักเรียนปลายทางไปศึกษาข้อมูลจากแหล่งเรียนรู้ต่าง ๆ เกี่ยวกับ**ลักษณะภูมิประเทศของทวีปอเมริกาใต้**มาเบื้องต้นก่อน

