



รายวิชาสังคมศึกษา ศาสนาและวัฒนธรรม
รหัสวิชา ส๒๓๑๐๓ ชั้นมัธยมศึกษาปีที่ ๓

เรื่อง ลักษณะภูมิประเทศของทวีปอเมริกาเหนือ

ครูผู้สอน ครูศิริพร สีนสมุทรไทย
ครูอาทิตย์ ชัยเทพา



เรื่อง ลักษณะภูมิประเทศของทวีปอเมริกาเหนือ

จุดประสงค์การเรียนรู้



(ด้านความรู้)

- นักเรียนสามารถอธิบายลักษณะภูมิประเทศของทวีปอเมริกาเหนือได้

(ด้านทักษะ กระบวนการ)

- นักเรียนสามารถวิเคราะห์ลักษณะภูมิประเทศของทวีปอเมริกาเหนือได้
- นักเรียนสามารถใช้เครื่องมือทางภูมิศาสตร์ในการสืบค้นลักษณะภูมิประเทศของทวีปอเมริกาเหนือ

จุดประสงค์การเรียนรู้



(ด้านคุณลักษณะอันพึงประสงค์)

- การสื่อสาร
- มุ่งมั่นในการทำงานเป็นกลุ่ม

(คุณลักษณะเฉพาะ)

- เห็นความสำคัญของการใช้เครื่องมือทางภูมิศาสตร์ในการศึกษา
ลักษณะภูมิประเทศของทวีปอเมริกาเหนือโดยสามารถตอบคำถามได้

กิจกรรมก่อนบทเรียน



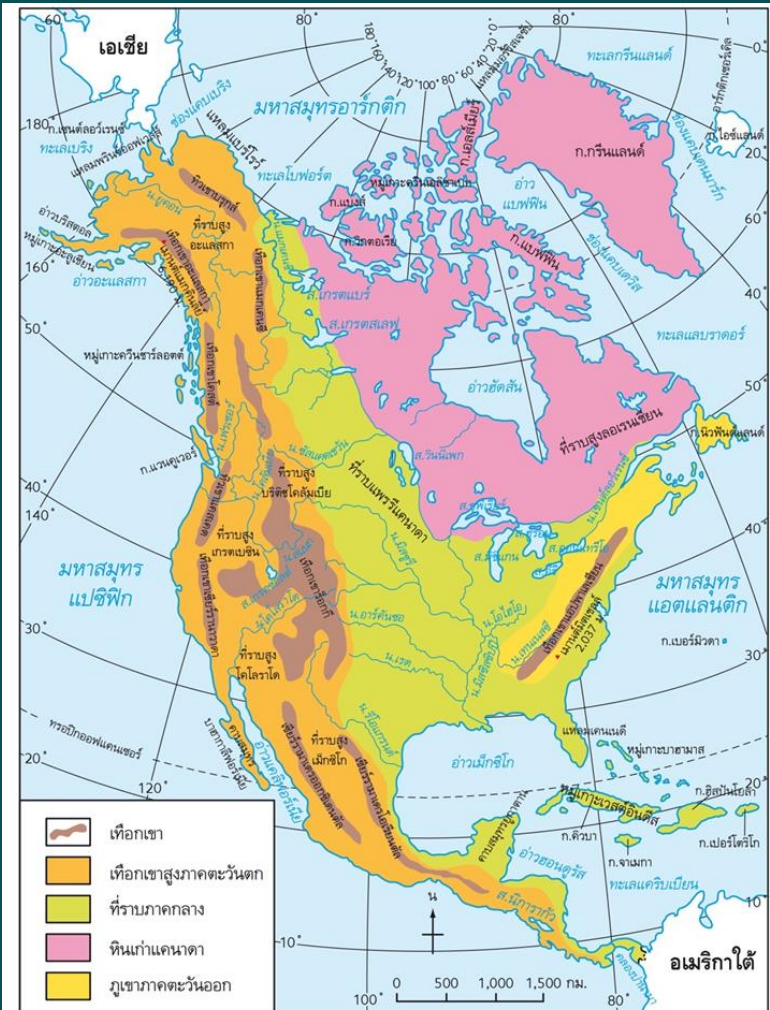
กิจกรรมรายบุคคล : เรื่อง ลักษณะภูมิประเทศของทวีปอเมริกาเหนือ

คำชี้แจง : ให้นักเรียนตอบคำถามต่อไปนี้ตามความคิดเห็นของตนเอง

คำถาม : ลักษณะภูมิประเทศบ่งบอกถึงสิ่งใด มีความสำคัญอย่างไร และหากนักเรียนไปอยู่ในทวีปอเมริกาเหนือ นักเรียนจะพิจารณาเลือกตั้งถิ่นฐานในลักษณะภูมิประเทศแบบใด เพราะเหตุใด (กลุ่มเรียกจำนวน ๓ คน)



ขอขอบคุณที่มาภาพจาก : กิตติพงษ์ พิศมร. ทวีปอเมริกาเหนือ.
<https://www.trueplookpanya.com/learning/detail/๓๔๙๐๒>. เผยแพร่
ข้อมูลวันที่ ๖ สิงหาคม ๒๕๖๔



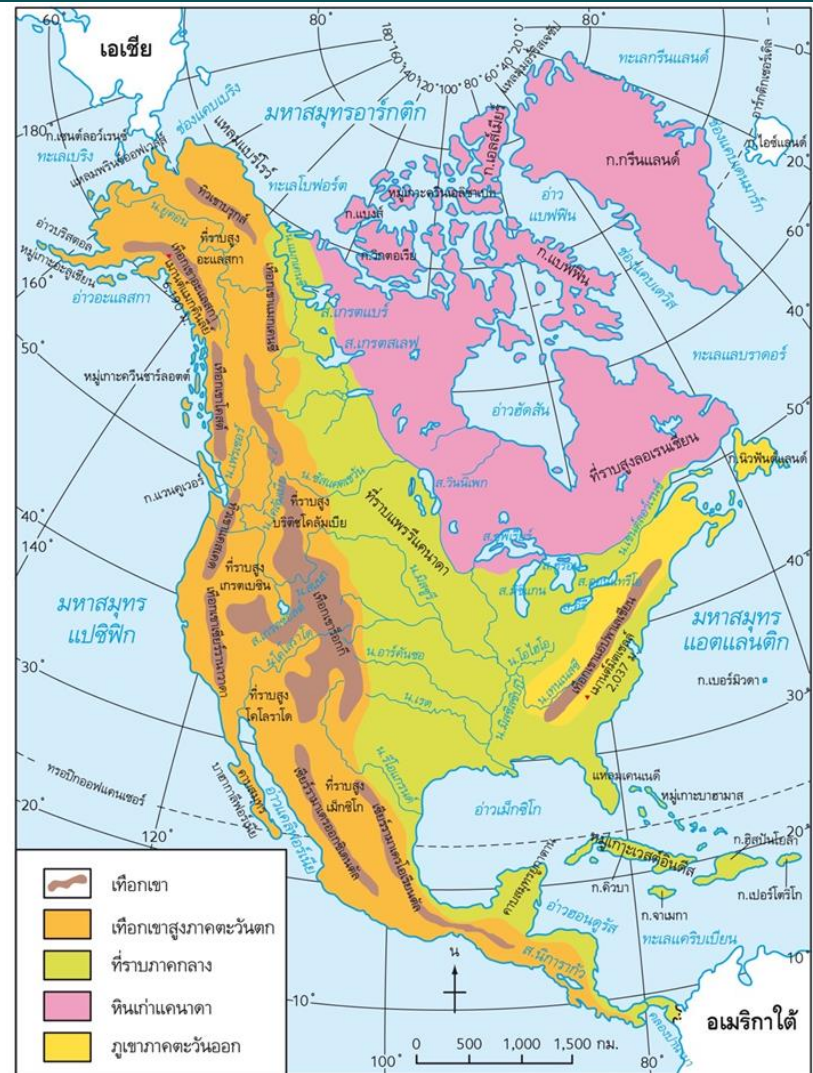
แผนที่แสดงลักษณะภูมิประเทศของทวีปอเมริกาเหนือ

ที่มา: ประเสริฐ วิทยารัฐ และคนอื่น ๆ, หนังสือเรียนสังคมศึกษา ส 305 โลกของเรา, 2544 หน้า 51.

อเมริกาเหนือ มีลักษณะภูมิประเทศ สามารถแบ่งได้ ๔ เขต ดังนี้

1. เขตเทือกเขาสูงภาคตะวันตก เป็นเขตเทือกเขาหินใหม่ ได้แก่ พื้นที่ชายฝั่งตะวันตกด้านมหาสมุทรแปซิฟิก





	เทือกเขาสองภาคตะวันตก
	ที่ราบภาคกลาง
	ดินเก่าแคนาดา
	ภูเขาภาคตะวันออก

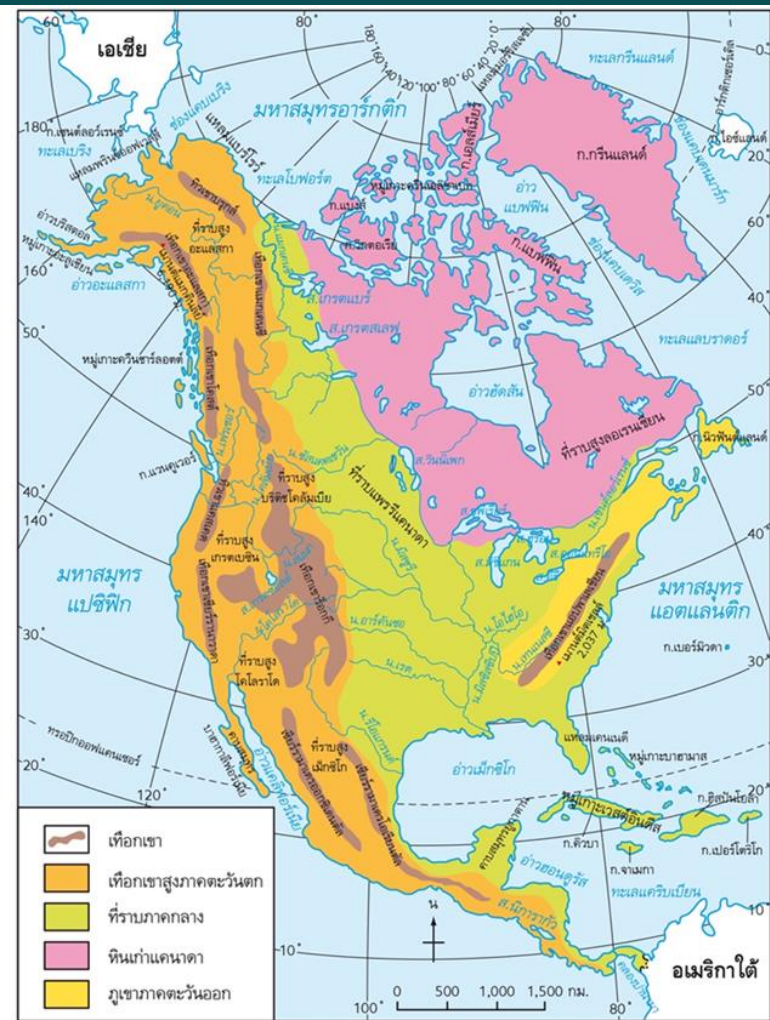
แผนที่แสดงลักษณะภูมิประเทศของทวีปอเมริกาเหนือ

ที่มา: ประเสริฐ วิทยารัฐ และคนอื่นๆ. หนังสือเรียนสังคมศึกษา ส 305 โลกของเรา, 2544 หน้า 51.

๒. เขตที่ราบภาคกลาง มีอาณาเขตตั้งแต่ด้านชายฝั่งมหาสมุทรอาร์กติกตอนเหนือลงมาถึงอ่าวเม็กซิโก

- ที่ราบลุ่มแมกเคนซี
- ที่ราบแพรรีแคนาดา
- ที่ราบลุ่มทะเลสาบเกรตเลกส์
- ที่ราบลุ่มแม่น้ำมิสซิสซิปปี-มิสซูรี
- ที่ราบบนที่สูง
- ที่ราบชายฝั่งอ่าวเม็กซิโกและมหาสมุทรแอตแลนติก

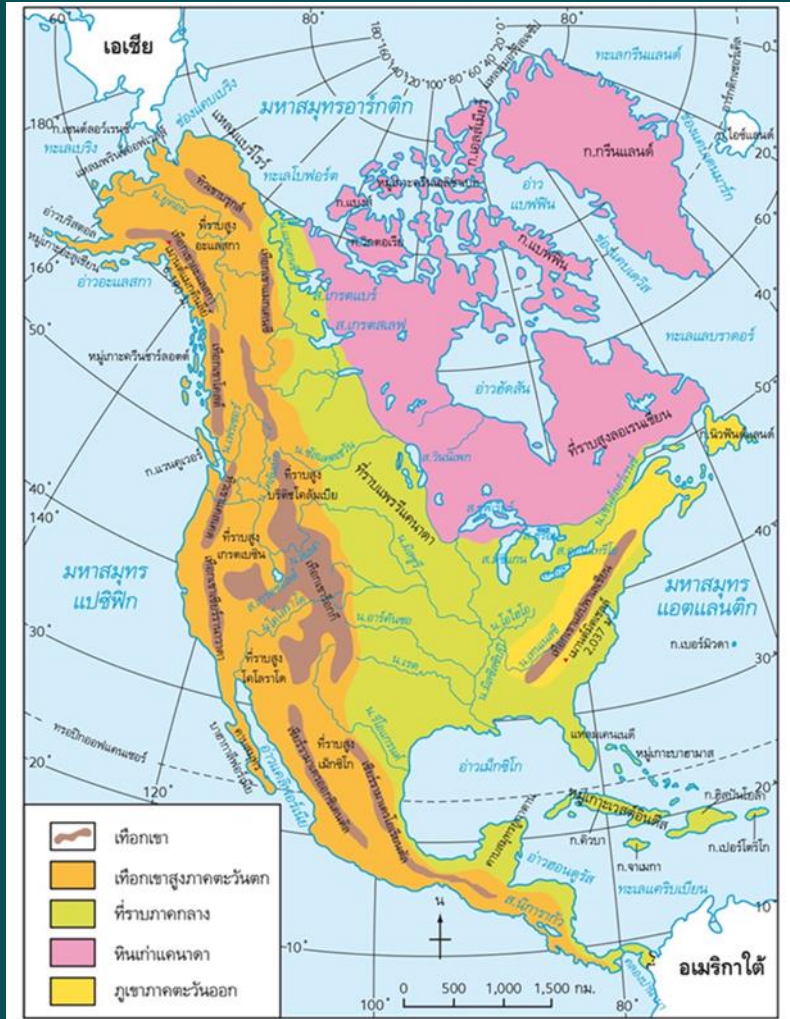




แผนที่แสดงลักษณะภูมิประเทศของทวีปอเมริกาเหนือ

ที่มา: ประเสริฐ วิทยารัฐ และคนอื่นๆ, หนังสือเรียนสังคมศึกษา ส 305 โลกของเรา, 2544 หน้า 51.

๓. เขตหินเก่าแคนาดา ได้แก่ลักษณะของพื้นที่เป็นที่ราบสูงเกือบทั้งหมดเรียกว่า ที่ราบสูงลอเรนเซียน พื้นที่ส่วนใหญ่ปกคลุมด้วยธารน้ำแข็ง บางแห่งเป็นทะเลสาบ และมีทะเลสาบแคสกีลส์ที่ชั้นเขินจนมีป่าสนขึ้น



แผนที่แสดงลักษณะภูมิประเทศของทวีปอเมริกาเหนือ

ที่มา: ประเสริฐ วิทยารัฐ และคนอื่นๆ. หนังสือเรียนสังคมศึกษา ส 305 โลกของเรา, 2544 หน้า 51.

๔. เขตภูเขาภาคตะวันออก เป็นเขตภูเขาหินเก่าและที่ราบสูง มีอาณาเขตตั้งแต่เกาะนิวฟันด์แลนด์ทางตะวันออกเฉียงเหนือของแคนาดา ลงมาถึงภาคตะวันออกเฉียงใต้ของสหรัฐอเมริกา ซึ่งสูงไม่มาก เพราะผ่านการสึกกร่อนมานาน



กิจกรรมประจำบทเรียน

กิจกรรมรายบุคคล : เรื่อง ลักษณะภูมิประเทศของทวีปอเมริกาเหนือ

คำชี้แจง : ให้นักเรียนแต่ละคนศึกษาแผนที่กายภาพลักษณะภูมิประเทศของทวีปอเมริกาเหนือ จากนั้นนำหมายเลขมาใส่ในช่องว่างให้ถูกต้อง และตอบคำถามด้านล่างให้ครบถ้วน ทั้งนี้ให้นักเรียนทำลงในใบงานที่ ๒ โดยนักเรียนสามารถใช้สื่อการเรียนรู้ต่าง ๆ ได้อย่างอิสระ

กิจกรรมประจำบทเรียน

กิจกรรมรายบุคคล : เรื่อง ลักษณะภูมิประเทศของทวีปอเมริกาเหนือ

คำชี้แจง (ต่อ) : และเมื่อนักเรียนทำใบงานเสร็จสิ้นให้นักเรียนจับคู่เพื่อนในกลุ่ม โดยแลกเปลี่ยนตรวจ จากนั้นให้คะแนนความถูกต้องในตอนต้นที่ ๑ (เต็ม ๔ คะแนน) สำหรับในตอนต้นที่ ๒ ให้คะแนนจากคำตอบในใบงานพิจารณาจากความละเอียดของข้อมูลและการให้เหตุผล (เต็ม ๖ คะแนน)

ตัวอย่างเอกสาร

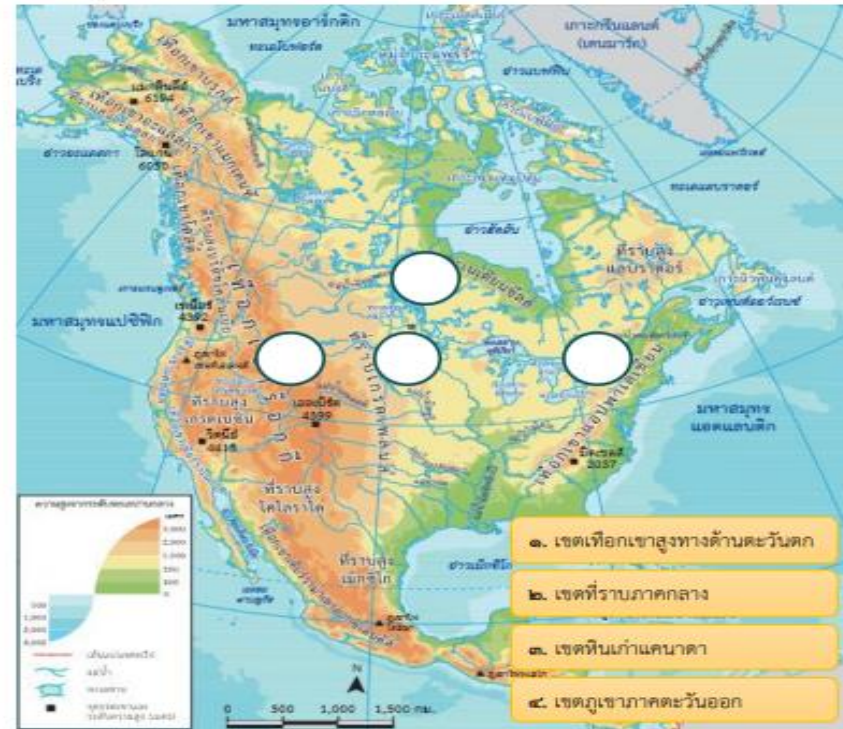
ใบงานที่ ๒ เรื่อง **ลักษณะภูมิประเทศของทวีปอเมริกาเหนือ**

หน่วยการเรียนรู้ที่ ๑ **มหัศจรรย์อเมริกาเหนือ**

แผนการจัดการเรียนรู้ที่ ๒ **ลักษณะภูมิประเทศของทวีปอเมริกาเหนือ**

คำสั่ง ให้นักเรียนแต่ละคนศึกษาแผนที่กายภาพลักษณะภูมิประเทศของทวีปอเมริกาเหนือ จากนั้นนำหมายเลขมาใส่ในช่องว่างให้ถูกต้อง และตอบคำถามด้านล่างให้ครบถ้วน

ตอนที่ ๑ ให้นักเรียนศึกษาแผนที่กายภาพลักษณะภูมิประเทศของทวีปอเมริกาเหนือ นำหมายเลขมาใส่ในช่องว่างให้ถูกต้อง และตอบคำถามด้านล่าง





ขอขอบคุณที่มาภาพจาก : กิตติพงษ์ พิศมร. ทวีปอเมริกาเหนือ.
<https://www.trueplookpanya.com/learning/detail/๓๔๙๐๒>. เผยแพร่
ข้อมูลวันที่ ๖ สิงหาคม ๒๕๖๔

ตัวอย่างเอกสาร

ใบงานที่ ๒ เรื่อง **ลักษณะภูมิประเทศของทวีปอเมริกาเหนือ**

หน่วยการเรียนรู้ที่ ๑ มหัศจรรย์อเมริกาเหนือ
แผนการจัดการเรียนรู้ที่ ๒ **ลักษณะภูมิประเทศของทวีปอเมริกาเหนือ**

ตอนที่ ๒ คำชี้แจงให้นักเรียนศึกษาแผนที่ทางกายภาพจากตอนที่ ๑ และศึกษาคำถาม ตอบคำถามโดยอธิบายเหตุผลให้ชัดเจนและเชื่อมโยงกับแผนที่ด้านบน

๑. เควิน อาศัยอยู่ทางเทือกเขาสูงทางตะวันตกของอเมริกา ต้องการย้ายมาประกอบอาชีพเกษตรกรรมนักเรียนคิดว่าเควินควรเลือกเขตพื้นที่ใดในทวีปอเมริกาเหนือในการตั้งถิ่นฐาน จงอธิบายเหตุผล

๒. ครอบครัววิน จะเดินทางไปเที่ยวทวีปอเมริกาเหนือ ต้องการทะเลและหมู่เกาะที่งดงาม นักเรียนคิดว่าครอบครัววิน ควรเดินทางไปในพื้นที่ใด จงอธิบายเหตุผล

ชื่อ - นามสกุล ชั้น เลขที่

ฝากถึงครูและนักเรียนปลายทาง



- เอกสารที่ใช้ประกอบในการเรียนการสอน รวมทั้งการรับชมเทปบันทึกภาพย้อนหลัง คุณครูสามารถเข้าไปดาวน์โหลดและรับชมได้ที่ www.dltv.ac.th และหากมีข้อคิดเห็นเพิ่มเติมสามารถส่งข้อความผ่านทางอินบ็อกซ์ของ **Page Facebook** มูลนิธิการศึกษาทางไกลผ่านดาวเทียม ในพระบรมราชูปถัมภ์ DLTV

ฝากถึงครูและนักเรียนปลายทาง



- **บทเรียนครั้งต่อไป** : ลักษณะภูมิอากาศและพืชพรรณธรรมชาติของทวีปอเมริกาเหนือ
- **สิ่งที่ต้องเตรียม** : ใบงานที่ ๓ และกระดาษ A๔ ตามจำนวนกลุ่ม
- **สำหรับนักเรียน** : ให้นักเรียนค้นหาและนักเรียนปลายทางไปศึกษาข้อมูลจากแหล่งเรียนรู้ต่าง ๆ เกี่ยวกับลักษณะภูมิอากาศและพืชพรรณธรรมชาติของทวีปอเมริกาเหนือมาเบื้องต้นก่อนล่วงหน้า

