

รายวิชา

สังคมศึกษา ศาสนา และวัฒนธรรม

รหัสวิชา ส๒๒๑๐๓

ชั้นมัธยมศึกษาปีที่ ๒

เรื่อง เปิดโลกกว้างเรียนรู้สู่แอฟริกา (๒)

ครูผู้สอน ครูสรายุธ ธานา

ครูนวคุณ สาณศิลป์



เปิดโลกกว้างเรียนรู้สู่แอฟริกา (๒)



หน่วยการเรียนรู้ที่ ๑

เรื่อง เปิดโลกกว้างเรียนรู้สู่ยุโรปและแอฟริกา



จุดประสงค์การเรียนรู้

ด้านความรู้

๑. ระบุที่ตั้ง ขนาด และอาณาเขตของทวีปแอฟริกาได้
๒. ระบุลักษณะ ทางกายภาพของทวีปแอฟริกาได้





จุดประสงค์การเรียนรู้

ด้านทักษะกระบวนการ

๑. ใช้เครื่องมือทางภูมิศาสตร์ ในการอธิบายที่ตั้ง ขนาด และอาณาเขตของทวีปแอฟริกาได้

คุณลักษณะอันพึงประสงค์

๑. แสดงออกถึงความตั้งใจในการทำงาน



ทวีปแอฟริกา

เป็นทวีปที่ใหญ่เป็นอันดับ ๒ ของโลก เป็นดินแดนที่มีเส้นศูนย์สูตร
ลากผ่านทวีป มีอาณาเขตติดต่อกับทวีปยุโรปและทวีปเอเชีย
ได้รับฉายาว่า “กาฬทวีป” ซึ่งในชั่วโมงนี้จะเป็นการเรียนรู้เกี่ยวกับ
ลักษณะทางกายภาพของทวีปแอฟริกาโดยภาพรวม ว่าในทวีปแอฟริกา
มีลักษณะทางกายภาพแบบใดบ้าง และตั้งอยู่บริเวณใดของทวีป

กิจกรรมนำเข้าสู่บทเรียน

ทบทวนความรู้เดิม



ครูอธิบาย เกม “หาฉันทัน...ให้เจอซิ” เป็นเกมที่จะทำให้
นักเรียนได้รู้จักเกี่ยวกับลักษณะทางกายภาพของ
ทวีปแอฟริกาว่า พื้นที่ส่วนใหญ่มีลักษณะอย่างไร
มีเทือกเขา แม่น้ำ ทะเลทรายที่สำคัญอะไรบ้าง



กิจกรรมชั้นปฏิบัติ

เกม “หาฉันทัน...ให้เจอซิ”



๑) ครูขอนักเรียนอาสาสมัครจำนวน ๘ คน เพื่อร่วมเล่นเกม

๒) ให้นักเรียนเลือกบัตรคำ คนละ ๑ แผ่น โดยในแต่ละแผ่นจะมีหัวข้อเกี่ยวกับลักษณะทางกายภาพของทวีปแอฟริกา ดังนี้ ที่ราบสูง เทือกเขา ทะเล แม่น้ำ มหาสมุทร อ่าว เกาะหรือหมู่เกาะ และ ทะเลทราย

ที่ราบสูง

อ่าว

ทะเล

ทะเลทราย

เทือกเขา

เกาะ

แม่น้ำ

มหาสมุทร



กิจกรรมขั้นปฏิบัติ

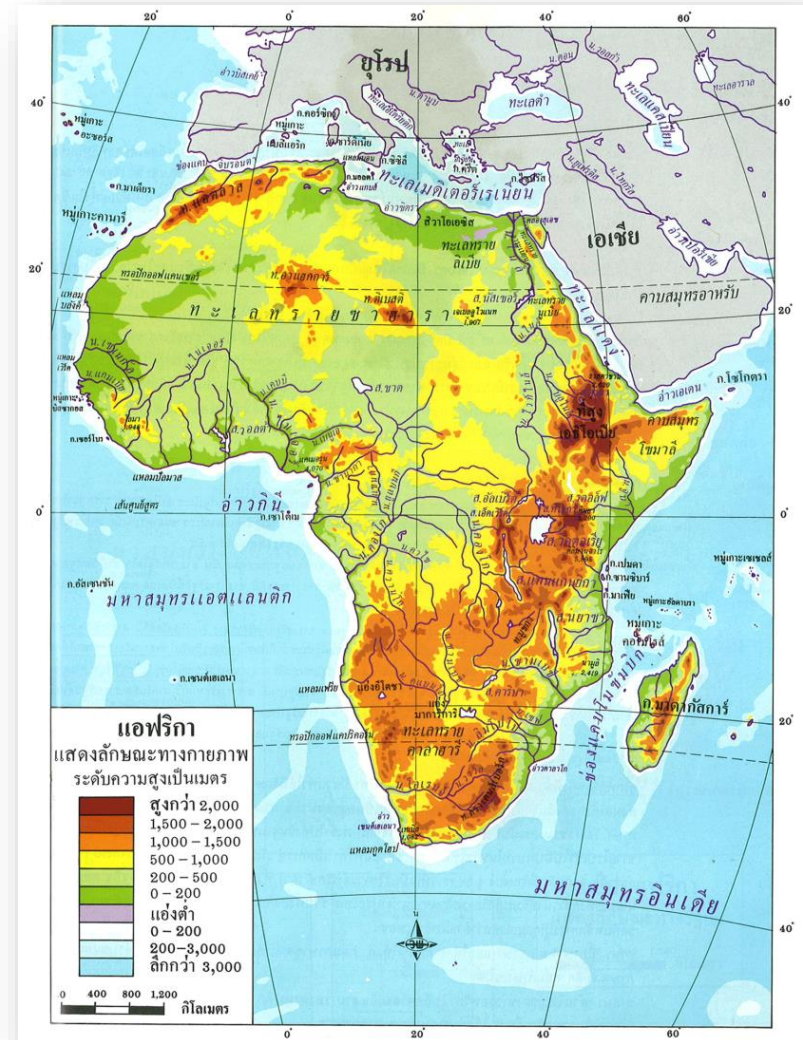
ขั้นตอนในการเล่น

เกม “หาฉัน...ให้เจอซิ”



๓) ครูนำ “แผนที่แสดงลักษณะทางกายภาพของทวีปแอฟริกา” แขนงไว้หน้าชั้นเรียน

๔) เมื่อนักเรียนเลือกบัตรคำแล้ว นักเรียนอาสาสมัครแต่ละคนมีเวลาคนละ ๔ นาที ในการหาตำแหน่งที่ตั้งของลักษณะทางกายภาพที่ตนได้รับจากบัตรคำ ระบุตำแหน่งที่ตั้งพร้อมเขียนชื่อให้ถูกต้อง ลงในกระดานหน้าชั้นเรียน นักเรียนคนใดระบุตำแหน่งที่ตั้ง พร้อมเขียนชื่อได้ถูกต้องมากที่สุด เป็นผู้ชนะ และให้นักเรียนช่วยกันจับเวลา



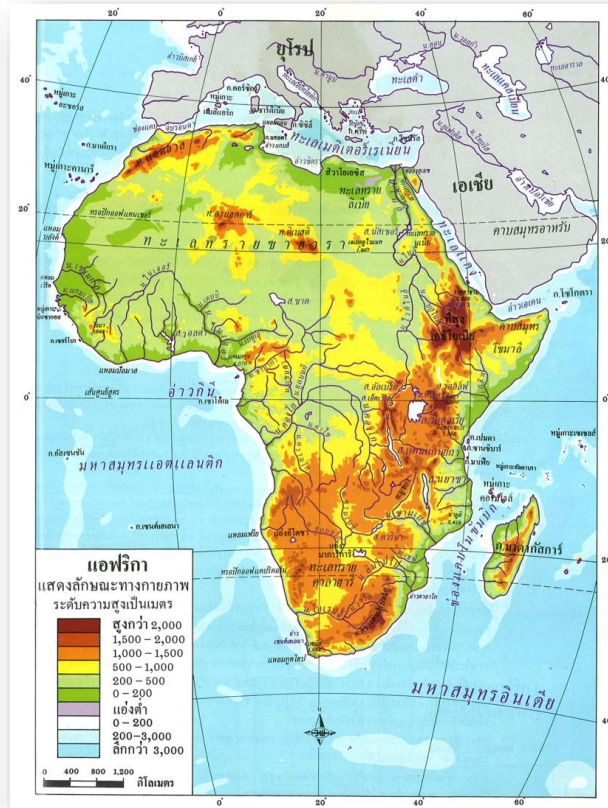
กิจกรรมชั้นปฏิบัติ

ขั้นตอนในการเล่น

เกม “หาฉัน...ให้เจอซิ”



๕) ในการเล่นเกมนี้นี้
ให้นักเรียนอาสาสมัครผลัดกัน
เล่นเกมครั้งละ ๑ คน
จนครบทุกคน
(สำหรับนักเรียนปลายทาง)



- ที่ราบสูง
- อ่าว
- ทะเล
- ทะเลทราย
- เทือกเขา
- เกาะ
- แม่น้ำ
- มหาสมุทร



กิจกรรมชั้นปฏิบัติ

ขั้นตอนในการเล่น

เกม “หาฉัน...ให้เจอซิ”



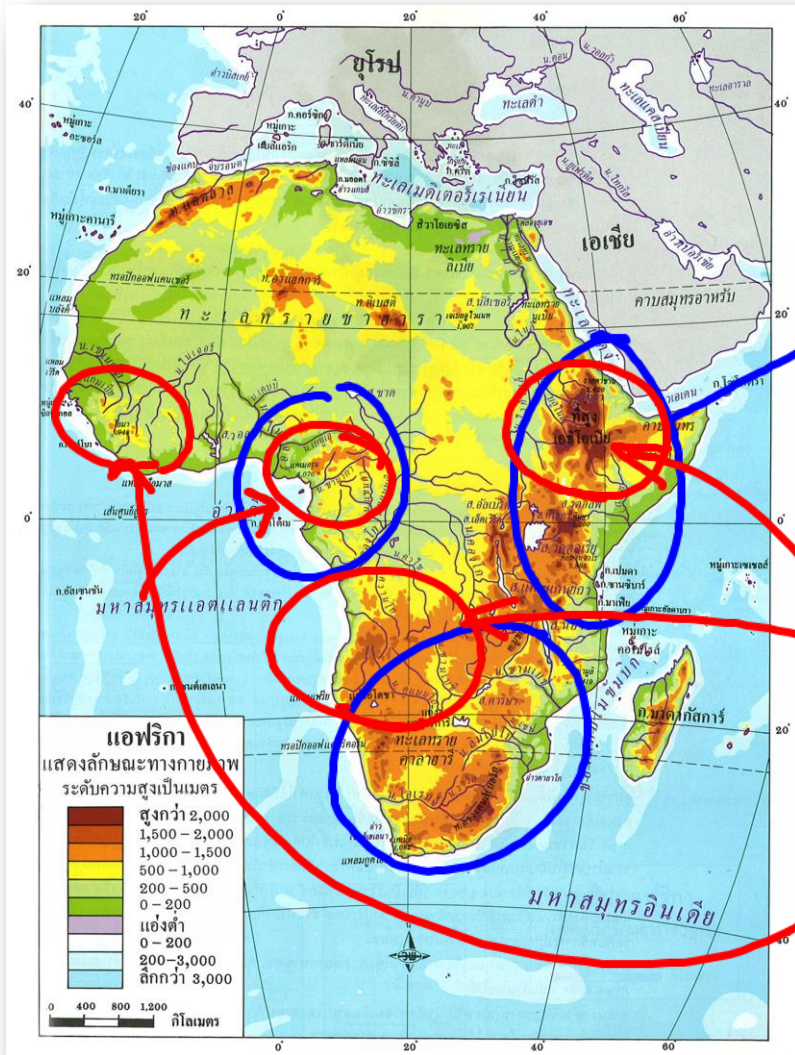
ครูให้นักเรียน **ร่วมกันอภิปรายตรวจสอบความถูกต้อง**
ของข้อความที่ตัวแทนนักเรียนนำไประบุตำแหน่งบนแผนที่
และร่วมกันวิเคราะห์ความสำคัญของที่ราบสูง เทือกเขา ทะเล
แม่น้ำ มหาสมุทร อ่าว เกาะหรือหมู่เกาะ และทะเลทราย



กิจกรรมชั้นปฏิบัติ

ตรวจสอบความถูกต้อง





ที่ราบสูง

ตำแหน่งที่ตั้ง

ทางทิศตะวันออก และ ทางตอนใต้ และทางตะวันตก

ชื่อของ "ที่ราบ" ในทวีปแอฟริกา/อยู่ทางทิศใดของทวีปแอฟริกา

- ที่ราบสูงซูดาน (แองโกลา)
- ที่ราบสูงซาร์ฟส์ (ซูดาน)
- ที่ราบสูงเอธิโอเปีย (เอธิโอเปีย)
- ที่ราบสูงพตองโลน (กินี)
- ที่ราบสูงอะดามมูอู (เบเนน)



กิจกรรมชั้นปฏิบัติ

Answer

เกม "หาฉัน...ให้เจอซิ"
มีเวลาคนละ ๔ นาที



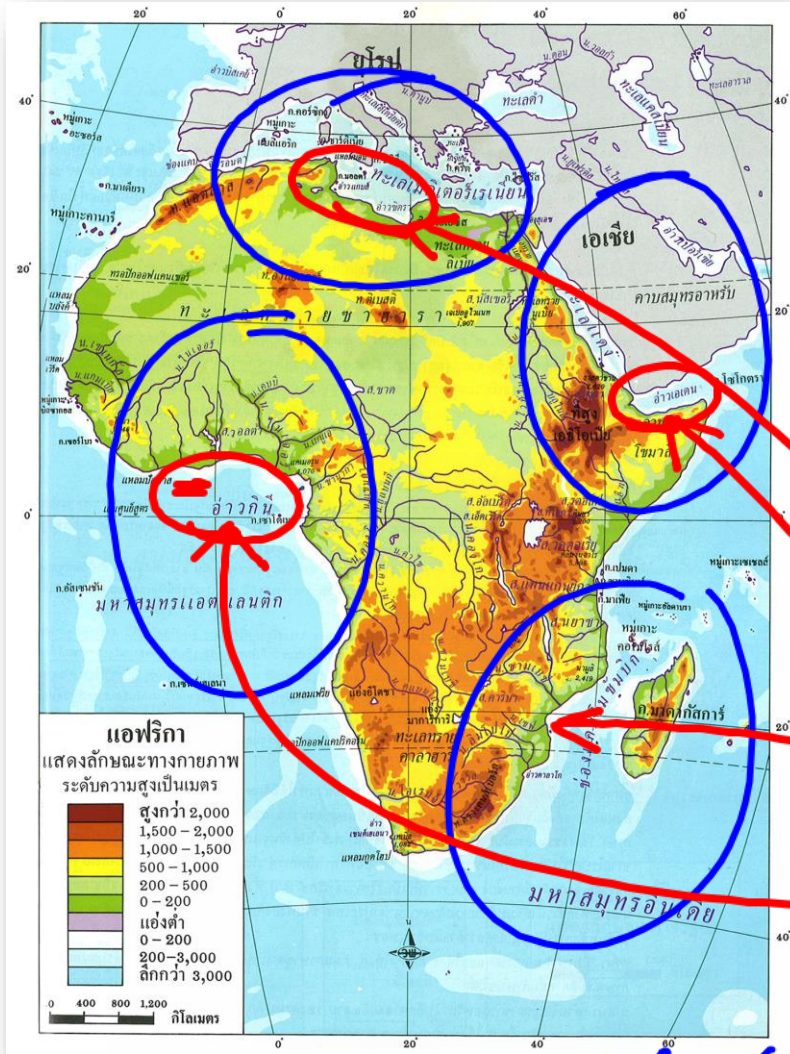
อ่าว

ตำแหน่งที่ตั้ง

อ่าวเม็กซิโก และ ทะวันออกเฉียงเหนือ
และ ทะวันออกเฉียงใต้ และ หัดตะวันตก

ชื่อของ “อ่าว” ในทวีปแอฟริกา/อยู่ทางทิศใต้ของทวีปแอฟริกา

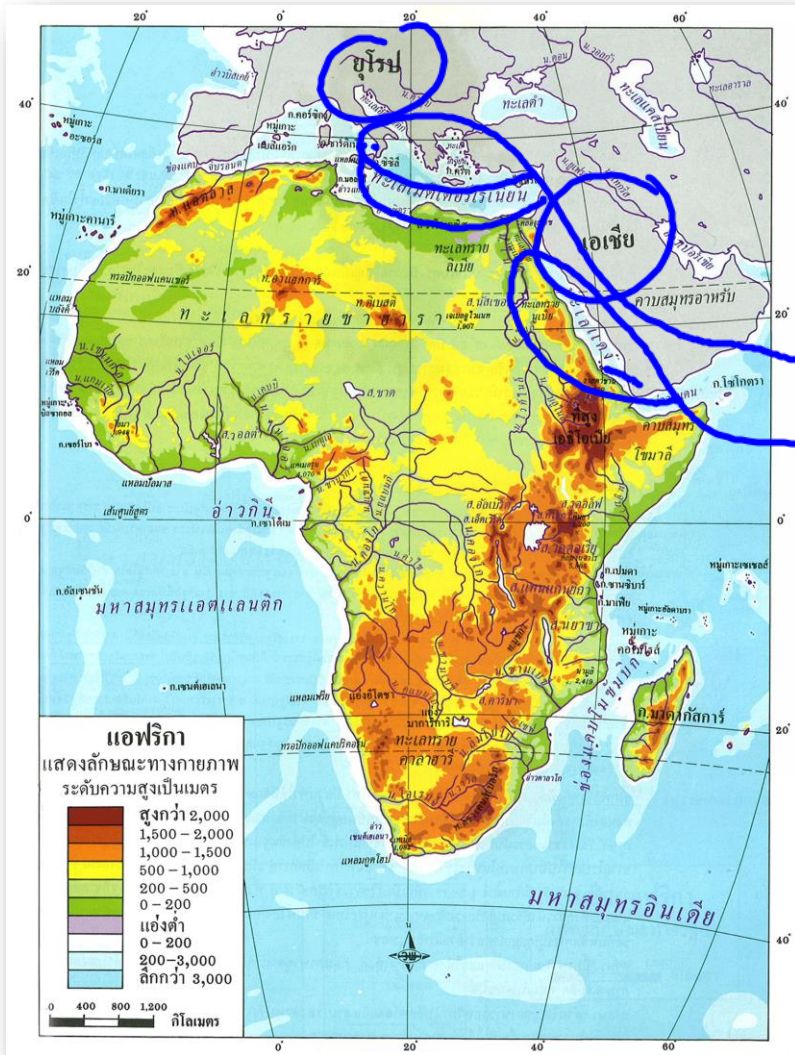
กซเหนือ / อ่าวกาเบส, อ่าวซิดรา
หัดตะวันออกเฉียงเหนือ / อ่าวเอเดน
หัดตะวันออกเฉียงใต้ / อ่าวดลาก
หัดตะวันตก / อ่าวหิน, อ่าวไน, อ่าวบง



กิจกรรมชั้นปฏิบัติ

เกม “หาฉัน...ให้เจอซิ”
มีเวลาคนละ ๔ นาที





ทะเล

ตำแหน่งที่ตั้ง
ตั้งอยู่ใน
- ทิศเหนือ
- ทิศตะวันออกเฉียงเหนือ

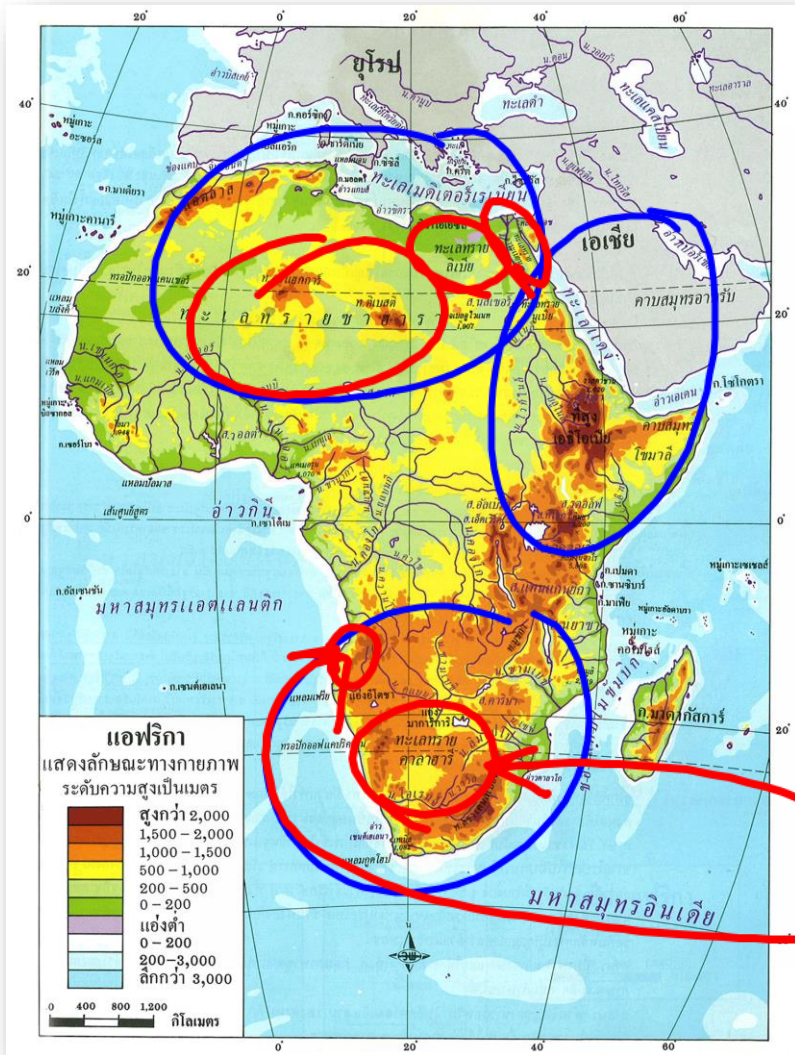
ชื่อของ “ทะเล” ในทวีปแอฟริกา/อยู่ทางทิศใดของทวีปแอฟริกา
ชื่อ ทะเลเมดิเตอร์เรเนียน และ ทะเลแดง



กิจกรรมชั้นปฏิบัติ

เกม “หาฉัน...ให้เจอซิ”
มีเวลาคนละ ๔ นาที





ทะเลทราย

ตำแหน่งที่ตั้ง

ทิศเหนือ
เคียนเหนือ

ทิศใต้

ทิศตะวันออก

ชื่อของ “ทะเลทราย” ในทวีปแอฟริกา/อยู่ทางทิศใดของทวีปแอฟริกา

ทะเลทราย ซาฮารา N

ทะเลทราย ดริบี N

ทะเลทราย หน้อย NE

ทะเลทราย คาเลซารี S

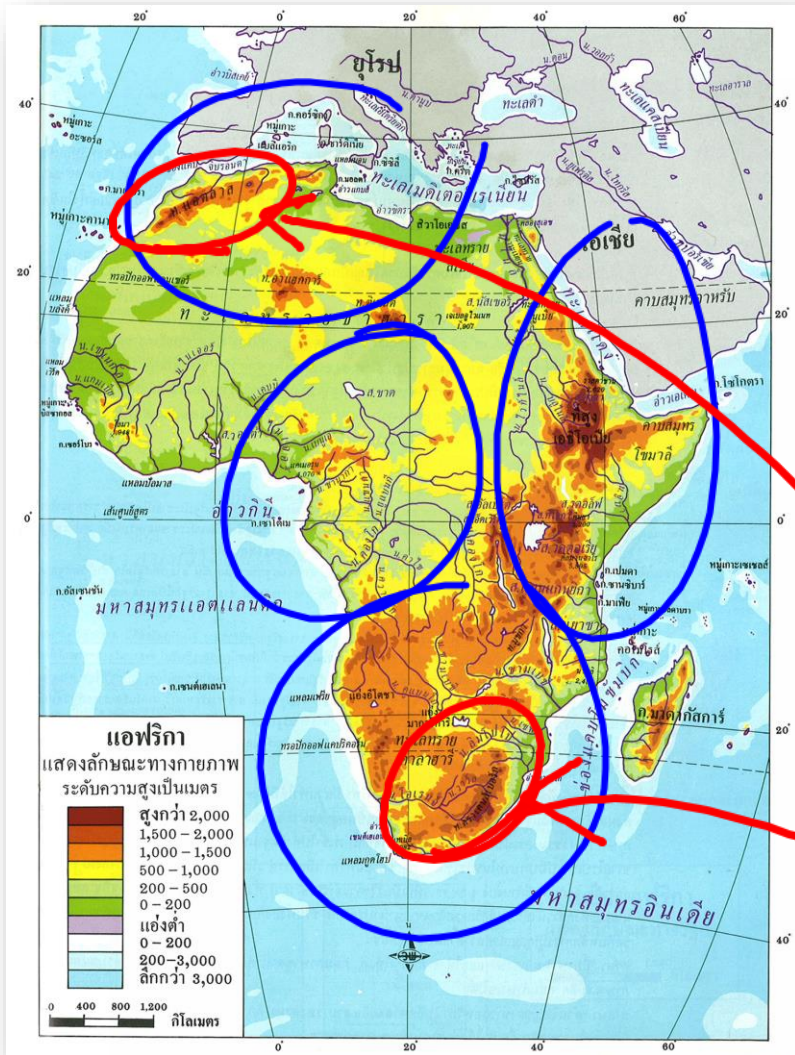
ทะเลทราย นามิบ S



กิจกรรมชั้นปฏิบัติ

เกม “หาฉัน...ให้เจอซิ”
มีเวลาคนละ ๔ นาที





เทือกเขา

ตำแหน่งที่ตั้ง

ทิศเหนือ, ทิศใต้, ทิศตะวันออก,
ตอนกลาง

ชื่อของ “เทือกเขา” ในทวีปแอฟริกา/อยู่ทางทิศใดของทวีปแอฟริกา

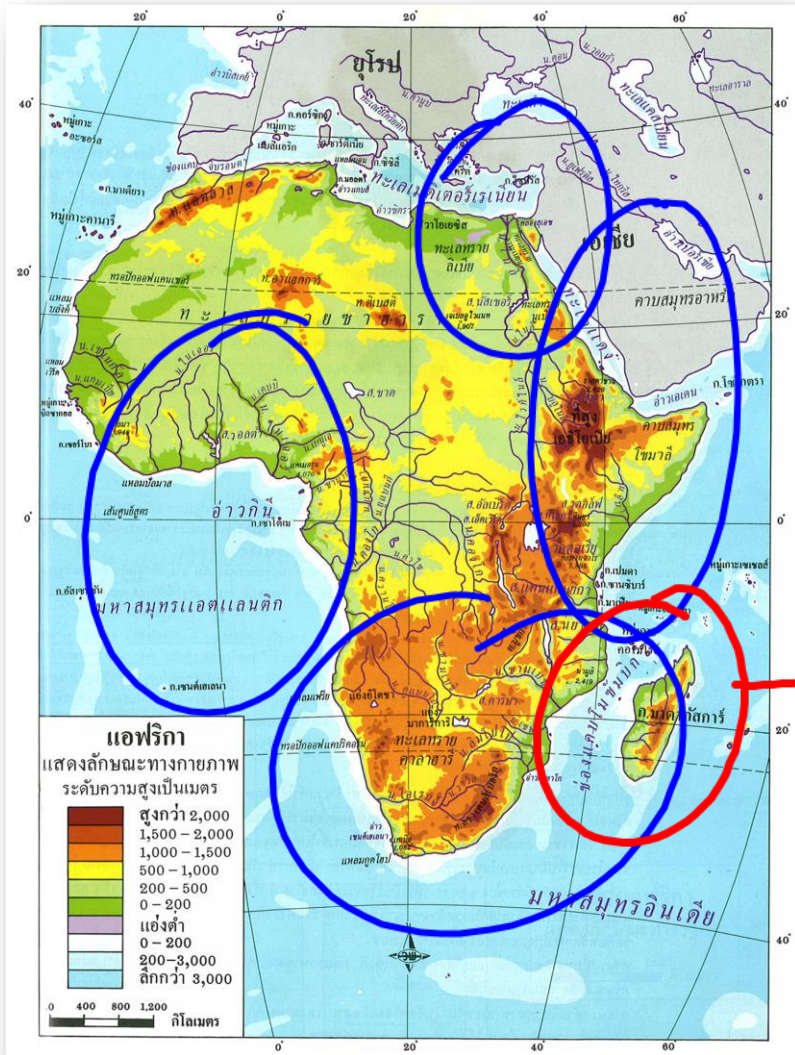
- เทือกเขาแอตลาส (โรมร็อกโก)
- เทือกเขาอังกอร์
- เทือกเขา ทิเบต
- เทือกเขา ดรakensberg
- เทือกเขา รุงกา



กิจกรรมชั้นปฏิบัติ

เกม “หาฉัน...ให้เจอซิ”
มีเวลาคนละ ๔ นาที





เกาะ

ตำแหน่งที่ตั้ง

ทิศตะวันออกเฉียงใต้
ทิศตะวันออกเฉียงเหนือ
ทิศตะวันตก

ชื่อของ "เกาะ" ในทวีปแอฟริกา อยู่ทางทิศใดของทวีปแอฟริกา

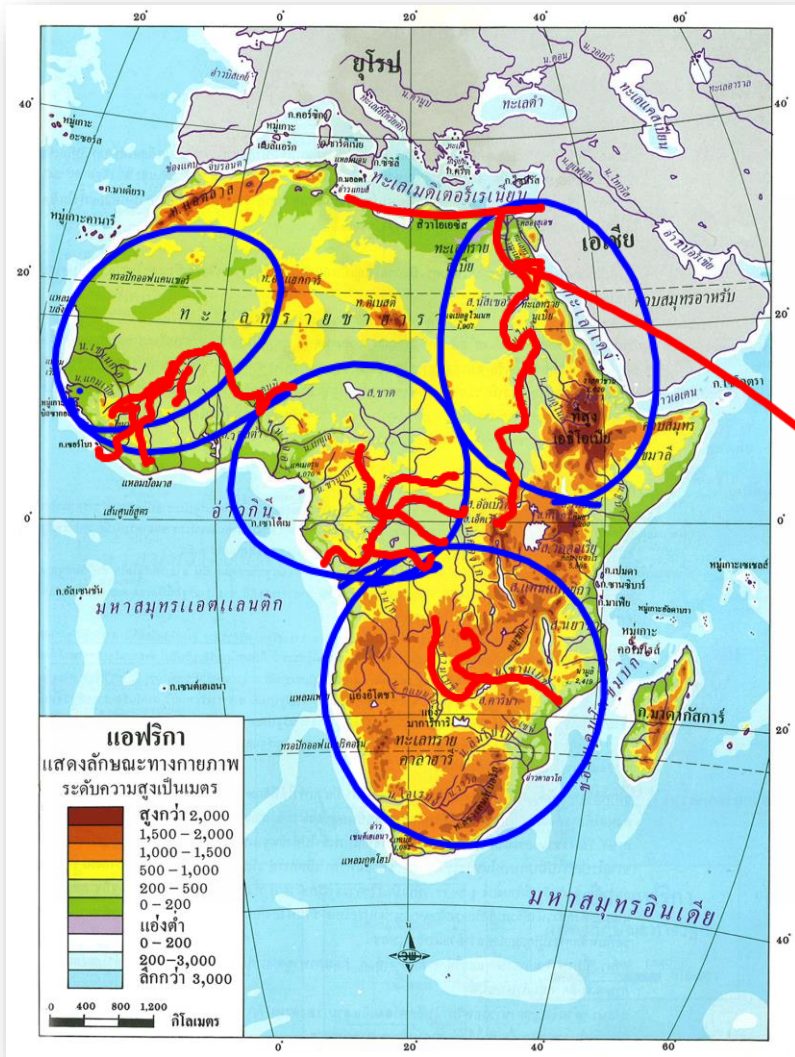
- เกาะมาดากัสการ์ / SE | Dufker Islands
- เกาะพรานสลัน / NE
- เกาะมาเอ / E
- เกาะเซาตาม / W
- Seal Islands / S



กิจกรรมชั้นปฏิบัติ

เกม "หาฉัน...ให้เจอซิ"
มีเวลาคนละ ๔ นาที





แม่น้ำ

ตำแหน่งที่ตั้ง

NE, Central, W, E

ชื่อของ "แม่น้ำ" ในทวีปแอฟริกา/อยู่ทางทิศใดของทวีปแอฟริกา

- ข.ไนล
- ข.คองโก
- ข.ไนเจอร์
- ข.แซมเบซี



กิจกรรมชั้นปฏิบัติ

เกม "หาฉัน...ให้เจอซิ"
มีเวลาคนละ ๔ นาที



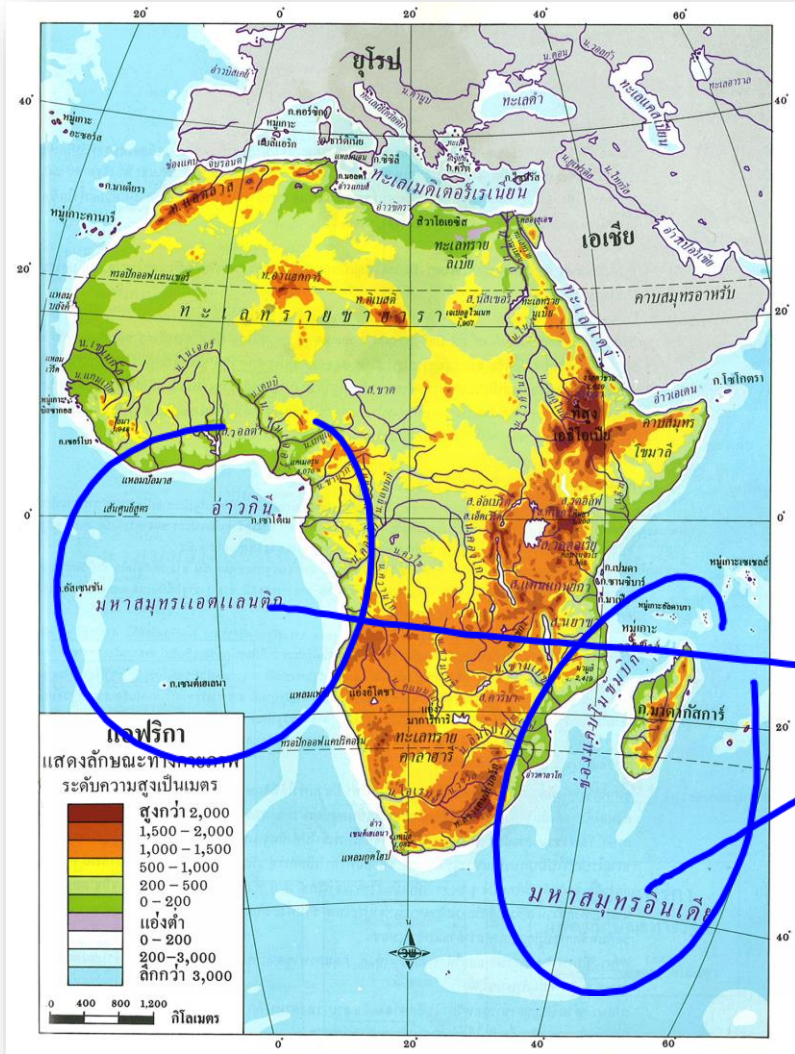
มหาสมุทร

ตำแหน่งที่ตั้ง

W, E

ชื่อของ “มหาสมุทร” ในทวีปแอฟริกา/อยู่ทางทิศใดของทวีปแอฟริกา

มหาสมุทรแอตแลนติก
มหาสมุทรอินเดีย



กิจกรรมชั้นปฏิบัติ

เกม “หาฉัน...ให้เจอซิ”
มีเวลาคนละ ๔ นาที



จากการเล่นเกม “หาฉันท...ให้เจอซิ”
ซึ่งจะทำให้ให้นักเรียนได้ความรู้ภาพรวม
เกี่ยวกับลักษณะทางกายภาพของทวีป
แอฟริกา ว่าในแต่ละพื้นที่บริเวณใดบ้าง
เป็นที่ราบสูง ทะเลทราย ที่ราบ เทือกเขา
แม่น้ำ สามารถระบุตำแหน่งได้

ในช่วงต่อไป จะเป็นการเรียน
เกี่ยวกับลักษณะทางกายภาพของ
ทวีปแอฟริกา ซึ่งจากความแตกต่างของ
แต่ละลักษณะทางกายภาพ ส่งผลต่อ
วิถีชีวิตของประชากรในทวีปแอฟริกา
โดยตรง



กิจกรรมขั้นสรุป

ครูและนักเรียนร่วมกันสรุปความรู้ที่ได้





บทเรียนครั้งต่อไป

เรื่อง

เปิดโลกกว้างเรียนรู้สู่แอฟริกา (๓)





สิ่งที่ต้องเตรียม

ใบกิจกรรมกลุ่ม

เรื่อง ลักษณะทางกายภาพของทวีปแอฟริกา



สามารถดาวน์โหลดได้ที่

www.dltv.ac.th

ใบกิจกรรมกลุ่ม เรื่อง ลักษณะทางกายภาพของทวีปแอฟริกา
หน่วยการเรียนรู้ที่ ๑ เรื่อง เปิดโลกกว้างเรียนรู้สู่ยุโรปและแอฟริกา
แผนการจัดการเรียนรู้ที่ ๑๐ เรื่อง เปิดโลกกว้างเรียนรู้สู่แอฟริกา
รายวิชา สังคมศึกษา ๒ รหัสวิชา ส ๒๑๑๐๒ ภาคเรียนที่ ๒ ชั้นมัธยมศึกษาปีที่ ๒

คำชี้แจง : ให้นักเรียนเติมลักษณะทางกายภาพของทวีปแอฟริกาให้ถูกต้อง



ที่มา: <https://pixabay.com/vectors/africa-continent-map-outline-161697/>