

รายวิชา

สังคมศึกษา ศาสนา และวัฒนธรรม

รหัสวิชา ส๒๒๑๐๓

ชั้นมัธยมศึกษาปีที่ ๒

เรื่อง เปิดโลกกว้างเรียนรู้สู่แอฟริกา (๑)

ครูผู้สอน ครูสุรายุทธ ธานี

ครูนวคุณ สาณศิลป์



เปิดโลกกว้างเรียนรู้สู่แอฟริกา (๑)



หน่วยการเรียนรู้ที่ ๑

เรื่อง เปิดโลกกว้างเรียนรู้สู่ยุโรปและแอฟริกา



จุดประสงค์การเรียนรู้

ด้านความรู้

๑. ระบุ ที่ตั้ง ขนาด และอาณาเขตของทวีปแอฟริกาได้

ด้านทักษะกระบวนการ

๑. ใช้เครื่องมือ ทางภูมิศาสตร์ในการอธิบายที่ตั้ง ขนาด และอาณาเขตของทวีปแอฟริกาได้

คุณลักษณะอันพึงประสงค์

๑. แสดงออกถึงความตั้งใจในการทำงาน



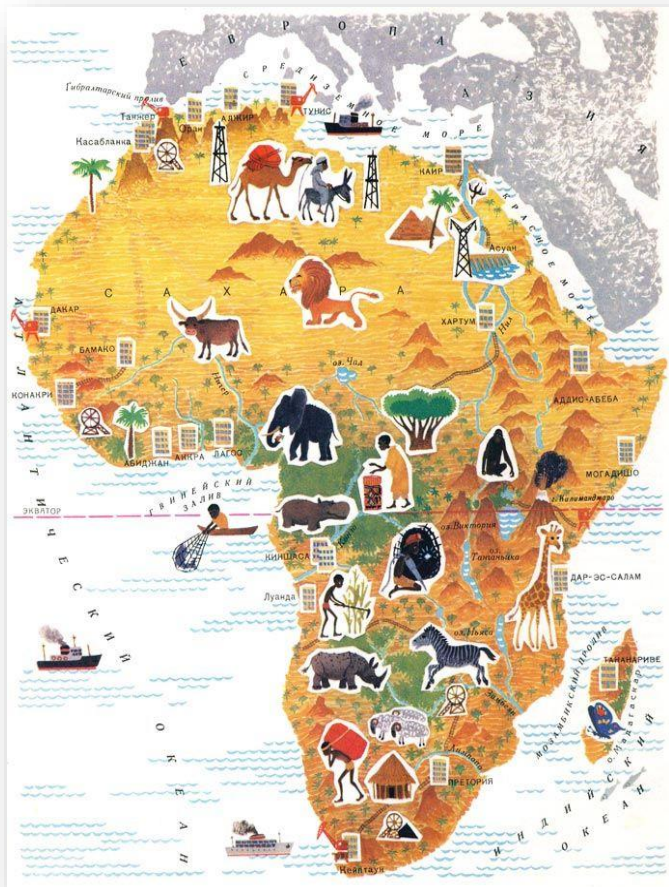
หากกล่าวถึง “ทวีปแอฟริกา”
นักเรียนจะนึกถึงสิ่งใด



กิจกรรมนำเข้าสู่บทเรียน

คำถามวันนี้





: **คนผิวสี (นิกรอยด์)** เป็นชาติพันธุ์กลุ่มหนึ่งของทวีปแอฟริกา

: **แม่น้ำไนล์** เป็นแม่น้ำสายสำคัญของทวีปแอฟริกา

: **พีระมิด** เป็นสถาปัตยกรรมสำคัญของทวีปแอฟริกา

กิจกรรมนำเข้าสู่บทเรียน

ร่วมกันอภิปรายถึงคำตอบ



ครูให้นักเรียนแบ่งกลุ่มนักเรียน

จำนวน ๕ - ๖ กลุ่ม

ตามภูมิภาคของทวีปแอฟริกา ดังนี้

- ๑) แอฟริกาเหนือ
- ๒) แอฟริกากลาง
- ๓) แอฟริกาตะวันตก
- ๔) แอฟริกาตะวันออก
- ๕) แอฟริกาใต้

ครูมอบหมาย ให้นักเรียนแต่ละกลุ่มศึกษาอาณาเขตติดต่อของแต่ละภูมิภาคพร้อมบอกชื่อประเทศ ในภูมิภาคที่กลุ่มของตนได้รับมอบหมาย จากนั้นทำ “ใบกิจกรรมกลุ่ม เรื่อง รู้จักแอฟริกา” โดยให้นักเรียนเติมชื่อประเทศ และอาณาเขตติดต่อที่กลุ่มตนได้รับมอบหมาย กลุ่มละ ๑ ภูมิภาค



กิจกรรมขั้นปฏิบัติ

แบ่งกลุ่มนักเรียน จำนวน ๕ - ๖ กลุ่ม



นักเรียนแต่ละกลุ่มทำใบกิจกรรมกลุ่ม “เรื่อง รู้จักแอฟริกา” เสร็จเรียบร้อยแล้ว

ให้เวลานักเรียน ๑๕ - ๒๐ นาที



ให้แต่ละกลุ่มส่งตัวแทน กลุ่มละ ๑ - ๒ คน
เพื่อนำเสนอข้อมูลของภูมิภาคที่กลุ่ม
ของตนได้รับมอบหมายหน้าชั้นเรียน

กิจกรรมชั้นปฏิบัติ

“ใบกิจกรรมกลุ่ม เรื่อง รู้จักแอฟริกา”

ใบกิจกรรมกลุ่ม เรื่อง รู้จักแอฟริกา
หน่วยการเรียนรู้ที่ ๑ เรื่อง เปิดโลกกว้างเรียนรู้ยุโรปและแอฟริกา
แผนการจัดการเรียนรู้ที่ ๔ เปิดโลกกว้างเรียนรู้แอฟริกา
รายวิชา สังคมศึกษา ๒ รหัสวิชา ส ๒๑๑๐๒ ภาคเรียนที่ ๒ ชั้นมัธยมศึกษาปีที่ ๒

คำชี้แจง : ให้นักเรียนแต่ละกลุ่มเติมคำตอบที่ถูกต้องลงในช่องว่าง พร้อมระบายสีแผนที่

ภูมิภาค.....
ชื่อประเทศ.....
อาณาเขต.....

ภูมิภาค.....
ชื่อประเทศ.....
อาณาเขต.....



ภูมิภาค.....
ชื่อประเทศ.....
อาณาเขต.....

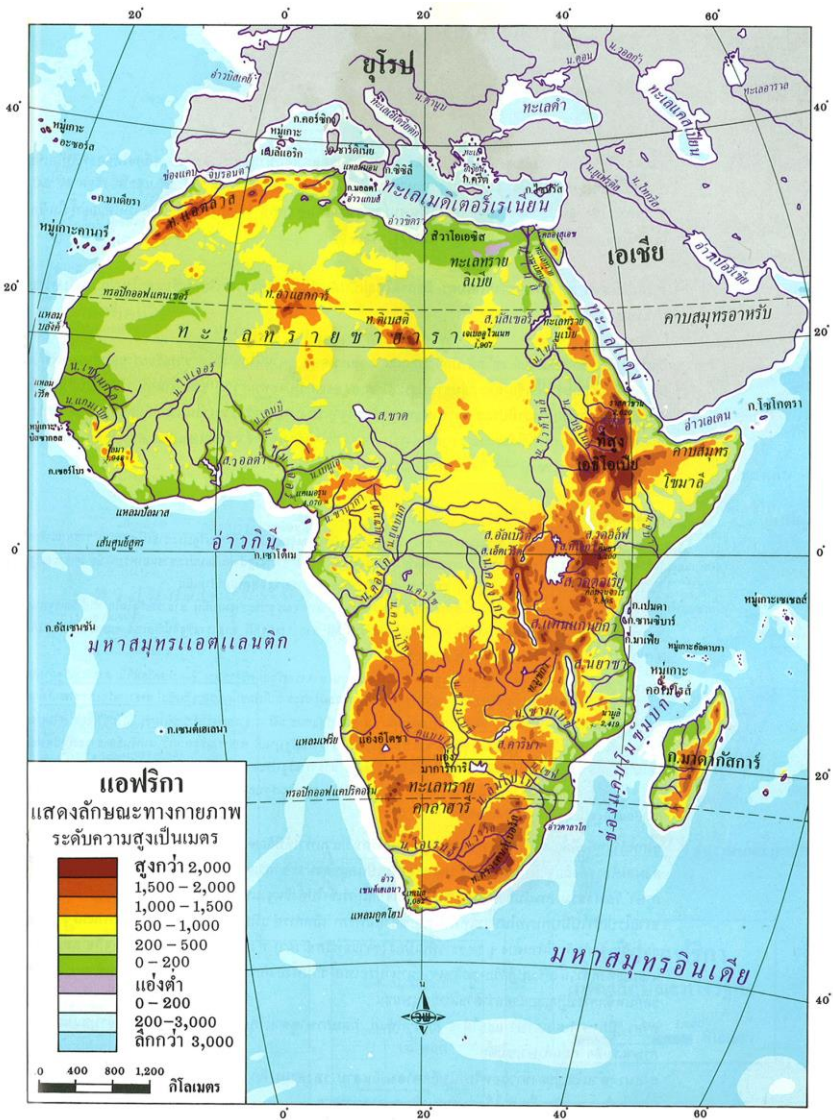
ภูมิภาค.....
ชื่อประเทศ.....
อาณาเขต.....

ภูมิภาค.....
ชื่อประเทศ.....
อาณาเขต.....

กลุ่มภูมิภาค.....

อ้างอิง pnggg.com/th/search?q=ทวีปแอฟริกา





ให้แต่ละกลุ่มส่งตัวแทน กลุ่มละ ๑ - ๒ คน
เพื่อนำเสนอข้อมูลของภูมิภาคที่กลุ่ม ของตนได้รับมอบหมายหน้าชั้นเรียน



กิจกรรมชั้นปฏิบัติ

“ใบกิจกรรมกลุ่ม เรื่อง รู้จักแอฟริกา”



ทวีปยุโรป

เป็นทวีปที่ใหญ่เป็นอันดับ ๒ ของโลก เป็นดินแดนที่มีเส้นศูนย์สูตร
ลากผ่านทวีป มีอาณาเขตติดต่อกับทวีปยุโรปและทวีปเอเชีย
ได้รับฉายาว่า “กาฬทวีป” ซึ่งในชั่วโมงต่อไปจะเป็นการเรียนรู้เกี่ยวกับ
ลักษณะทางกายภาพของทวีปแอฟริกาโดยภาพรวม ว่าในทวีปแอฟริกา
มีลักษณะทางกายภาพแบบใดบ้าง และตั้งอยู่บริเวณใดของทวีป

กิจกรรมขั้นสรุป

ครูและนักเรียนร่วมกันสรุปความรู้





บทเรียนครั้งต่อไป

เรื่อง

เปิดโลกกว้างเรียนรู้สู่แอฟริกา (๒)






สิ่งที่ต้องเตรียม

สื่อสำหรับครู

บัตรคำ “หาฉั่น... ให้เจอซิ”



สามารถดาวน์โหลดได้ที่

www.dltv.ac.th

สื่อสำหรับครู บัตรคำ “หาฉั่น... ให้เจอซิ”
หน่วยการเรียนรู้ที่ ๑ เรื่อง เปิดโลกกว้างเรียนรู้สู่ยุโรปและแอฟริกา
แผนการจัดการเรียนรู้ที่ ๙ เปิดโลกกว้างเรียนรู้สู่แอฟริกา
รายวิชา สังคมศึกษา ๒ รหัสวิชา ส ๒๑๑๐๒ ภาคเรียนที่ ๒ ชั้นมัธยมศึกษาปีที่ ๒

ที่ราบสูง

อ่าว

ทะเล

ทะเลทราย

เทือกเขา

เกาะ

แม่น้ำ

มหาสมุทร