

# รายวิชา ประวัติศาสตร์

รหัสวิชา ส๒๓๑๐๒ ชั้นมัธยมศึกษาปีที่ ๓

เรื่อง ที่ตั้งสภาพทางภูมิศาสตร์ของทวีปอเมริกาเหนือ

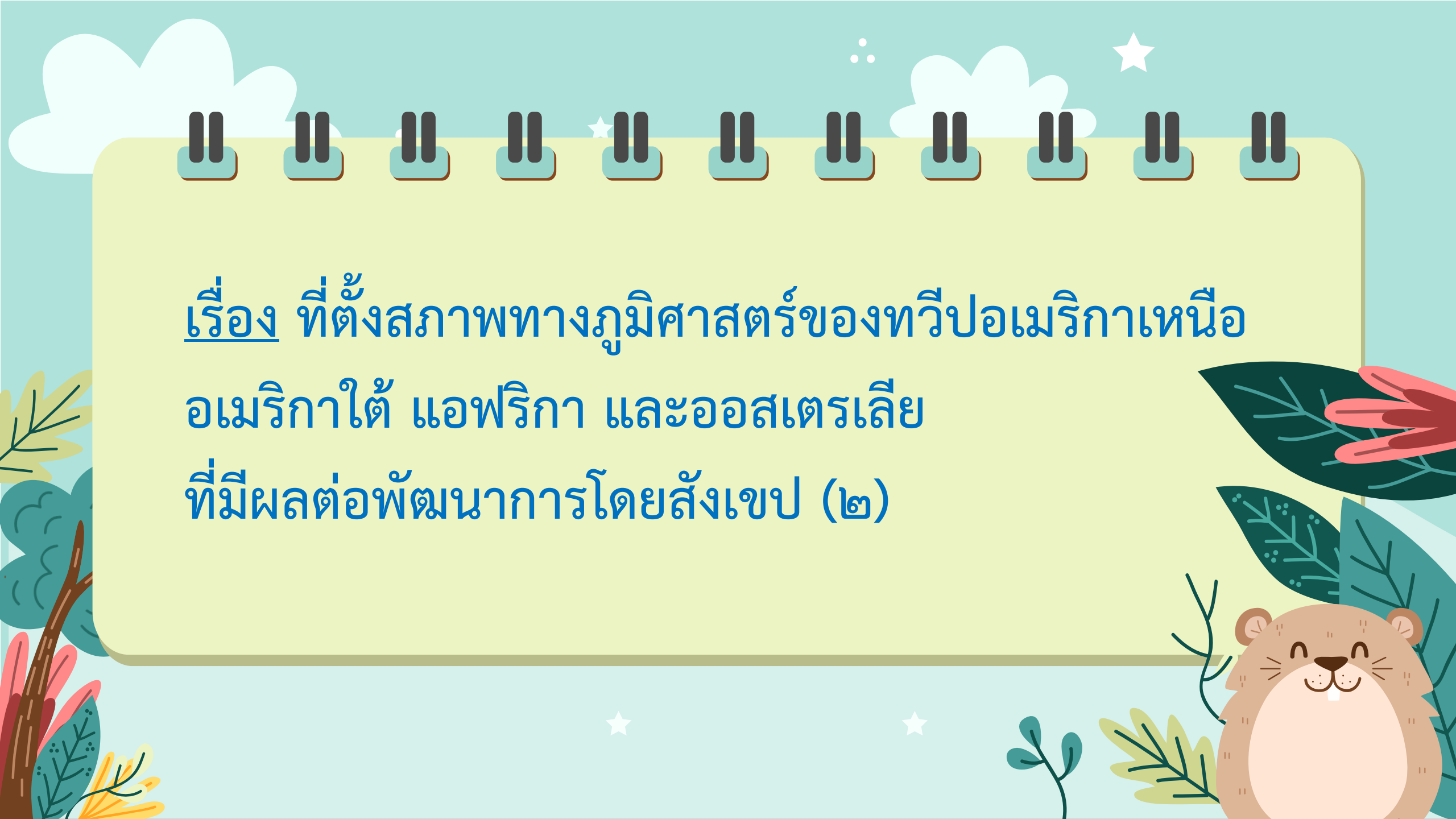
อเมริกาใต้ แอฟริกา และออสเตรเลีย

ที่มีผลต่อพัฒนาการโดยสังเขป (๒)

ครูผู้สอน ครูจรงค์ษ์ แสนแอ่น

ครูชีวาภร จวบรัมย์





เรื่อง ที่ตั้งสภาพทางภูมิศาสตร์ของทวีปอเมริกาเหนือ  
อเมริกาใต้ แอฟริกา และออสเตรเลีย  
ที่มีผลต่อพัฒนาการโดยสังเขป (๒)

# จุดประสงค์การเรียนรู้

## ด้านความรู้



วิเคราะห์ที่ตั้ง และลักษณะทาง  
ภูมิศาสตร์ของภูมิภาคต่าง ๆ ในโลก  
ที่มีผลต่อพัฒนาการโดยสังเขปได้



# จุดประสงค์การเรียนรู้

## ด้านทักษะกระบวนการ



ตีความข้อมูลที่ได้จากการศึกษาข้อมูล  
ที่จำเป็นต่อการศึกษาที่ตั้ง และลักษณะ  
ทางภูมิศาสตร์ของภูมิภาคต่าง ๆ ในโลก  
ที่มีผลต่อพัฒนาการโดยสังเขปได้



# จุดประสงค์การเรียนรู้

## ด้านคุณลักษณะ

คุณลักษณะอันพึงประสงค์



๑. ใฝ่เรียนรู้

๒. มุ่งมั่นในการทำงาน



# จุดประสงค์การเรียนรู้

## ด้านคุณลักษณะ

### คุณลักษณะเฉพาะ



สะท้อนความสำคัญของการศึกษาที่ตั้ง  
และลักษณะทางภูมิศาสตร์ของภูมิภาค  
ต่าง ๆ ที่มีต่อพัฒนาการโดยสังเขป  
ในฐานะพลโลกได้





คำถาม



นักเรียนร่วมกันอภิปรายเกี่ยวกับที่ตั้งของ  
ทวีปอเมริกาเหนือ ทวีปอเมริกาใต้  
ทวีปแอฟริกา ทวีปออสเตรเลีย



# ๑. ทวีปอเมริกาเหนือ



ทิศเหนือ

จดมหาสมุทรอาร์กติก

ทิศตะวันออก

จดมหาสมุทรแอตแลนติก

ทิศตะวันตก

จดมหาสมุทรแปซิฟิก





## ๒. ทวีปอเมริกาใต้



ทิศเหนือ

จดอ่าวเม็กซิโก

ทิศตะวันออก

จดมหาสมุทรแอตแลนติก

ทิศตะวันตก

จดมหาสมุทรแปซิฟิก



## ๓. ทวีปแอฟริกา



ทิศเหนือ

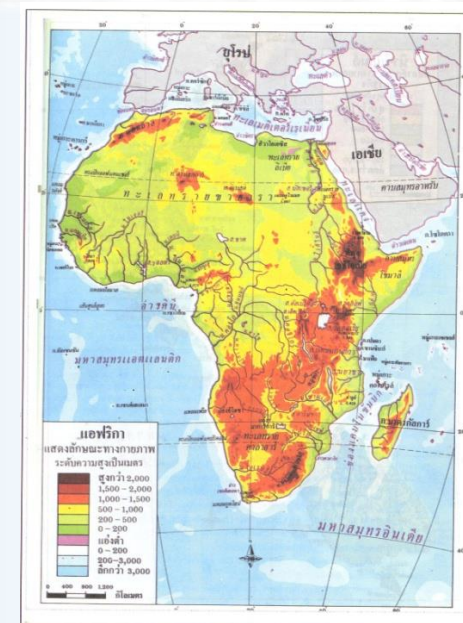
จดทะเลเมดิเตอร์เรเนียน

ทิศตะวันออก

จดมหาสมุทรอินเดีย

ทิศตะวันตก

จดมหาสมุทรแอตแลนติก



## ๔. ทวีปออสเตรเลีย



ทิศเหนือ

จดทะเลอาราฟูรา ทะเลติมอร์

ทิศตะวันออก

จดมหาสมุทรแปซิฟิก


ทิศตะวันตก

จดมหาสมุทรอินเดีย





# กิจกรรมกลุ่ม



ทวีปอเมริกาเหนือ

ทวีปอเมริกาใต้

ทวีปแอฟริกา

ทวีปออสเตรเลีย



### ทวีปอเมริกาเหนือ

ที่ตั้ง

- ทิศเหนือ จดมหาสมุทรอาร์กติก
- ทิศตะวันออก จดมหาสมุทรแอตแลนติก
- ทิศตะวันตก จดมหาสมุทรแปซิฟิก

ที่มา: หนังสือเรียน ภาษาอังกฤษพื้นฐาน หน้าที่พิเศษเรื่อง  
วัฒนธรรมและการดำเนินชีวิตในสังคม เศรษฐศาสตร์  
และภูมิศาสตร์ ชั้นมัธยมศึกษาปีที่ ๓, หน้า ๑๑๕

### สภาพทางภูมิศาสตร์ของทวีปอเมริกาเหนือ

#### ลักษณะภูมิประเทศ

ทวีปอเมริกาเหนือประกอบไปด้วยเทือกเขาขนาดใหญ่และพื้นที่สูงเป็นจำนวนมาก เช่น ด้านตะวันตกของทวีป เป็นที่ตั้งของเทือกเขาร็อกกีซึ่งเป็นเทือกเขาหินใหม่มีภูเขาไฟระเบิดและแผ่นดินไหวเป็นประจำ ด้านตะวันออกเป็นเทือกเขาแอปพาเลเชียน เป็นแหล่งทรัพยากรที่สำคัญของทวีป ซึ่งเป็นวัตถุดิบที่สำคัญสำหรับอุตสาหกรรม พื้นที่ของทวีปอเมริกายังประกอบไปด้วยที่ราบอีกจำนวนมาก เช่นที่ราบรอบอ่าวฮัดสัน ที่ราบลุ่มแม่น้ำเซนต์ลอว์เรนซ์ ที่ราบลุ่มแม่น้ำมิสซิสซิปปี ซึ่งเป็นแหล่งเกษตรกรรมที่สำคัญของทวีป ในบริเวณชายฝั่งทะเลด้านตะวันออกของทวีป มีเมืองท่าสำคัญและศูนย์กลางทางเศรษฐกิจ และสังคมตั้งอยู่เป็นจำนวนมาก

#### ลักษณะภูมิอากาศ

ทวีปอเมริกาเหนือมีภูมิอากาศที่หลากหลาย ปลูกพืชได้ทุกชนิด ด้วยมีลักษณะภูมิประเทศและภูมิอากาศโดยรวมมีความอุดมสมบูรณ์และมีอิทธิพลต่อการตั้งถิ่นฐานของกลุ่มชาติพันธุ์ต่าง ๆ ประกอบกับความเจริญทางเทคโนโลยีที่ชาวยุโรปได้นำเข้ามาพร้อมกับการตั้งถิ่นฐานในทวีปอเมริกาเหนือส่งผลให้เกิดพัฒนาการทางการเมืองเศรษฐกิจสังคมทำให้ทวีปอเมริกาเหนือเป็นทวีปความก้าวหน้าทางอุตสาหกรรมและการค้าและบริการของโลกในปัจจุบัน





### ทวีปอเมริกาใต้

#### ที่ตั้ง

- ทิศเหนือ - จุดอาร์เม็กซิโก
- ทิศตะวันออก - จดมหาสมุทรแอตแลนติก
- ทิศตะวันตก - จดมหาสมุทรแปซิฟิก

ที่มา: หนังสือเรียน รายวิชาพื้นฐาน หน้าที่พลเมือง  
 ชั้นประถมศึกษาปีที่ ๖ วิชาสังคมศึกษา  
 และภูมิศาสตร์ ชั้นมัธยมศึกษาปีที่ ๓, หน้า ๒๕๒

### สภาพทางภูมิศาสตร์ของทวีปอเมริกาใต้

#### ลักษณะภูมิประเทศ

ทวีปอเมริกาใต้มีลักษณะภูมิประเทศส่วนใหญ่เป็นเทือกเขา ภูเขา และที่ราบสูง โดยทางตะวันตกมีเทือกเขาสำคัญคือ เทือกเขาแอนดีส ทางตะวันออกเป็นที่ราบสูง เช่น ที่ราบสูงบราซิล มีแหล่งทรัพยากรน้ำที่สำคัญ เช่น แม่น้ำแอมะซอน เป็นแม่น้ำที่ยาวที่สุดในภูมิภาคนี้ ที่ราบลุ่มแม่น้ำแอมะซอนเป็นป่าดิบชื้นที่อุดมสมบูรณ์ และเป็นป่าที่มีพื้นที่มากที่สุดในโลก ทวีปอเมริกาใต้มีทรัพยากรธรรมชาติและแร่ธาตุที่สำคัญ ทำให้ชาติต่าง ๆ พยายามขยายอิทธิพลเข้ามาในทวีปอเมริกาใต้

#### ลักษณะภูมิอากาศ

ทวีปอเมริกาใต้มีลักษณะภูมิอากาศหลากหลาย ทั้งเขตร้อน เขตอบอุ่น และเขตหนาว โดยมีเขตร้อนชื้นจะมีอากาศร้อนตลอดปี ในขณะที่บริเวณลุ่มแม่น้ำแอมะซอนจึงเหมาะกับการเพาะปลูกและเลี้ยงสัตว์ เขตทุ่งหญ้าเมืองร้อนหรือสะวันนา มีภูมิอากาศร้อนตลอดปี มีทุ่งหญ้าและป่าโปร่ง เหมาะแก่การเลี้ยงสัตว์ และเขตภูมิอากาศแบบเมดิเตอร์เรเนียนซึ่งปลูกพืชได้หลายชนิด เช่น กาแฟ ยาสูบ อ้อย และมีความเหมาะสมต่อการตั้งถิ่นฐาน



## ทวีปแอฟริกา



ที่ตั้ง

ทิศเหนือ จดทะเลเมดิเตอร์เรเนียน

ทิศตะวันออก จดมหาสมุทรอินเดีย

ทิศตะวันตก จดมหาสมุทรแอตแลนติก

ที่มา: หนังสือเรียน ราชอาณาจักรชั้นฐาน หน้าที่พิเศษเมือง  
วัฒนธรรมและการดำเนินชีวิตในสังคม เศรษฐศาสตร์  
และภูมิศาสตร์ ชั้นมัธยมศึกษาปีที่ ๒, หน้า ๒๔๕

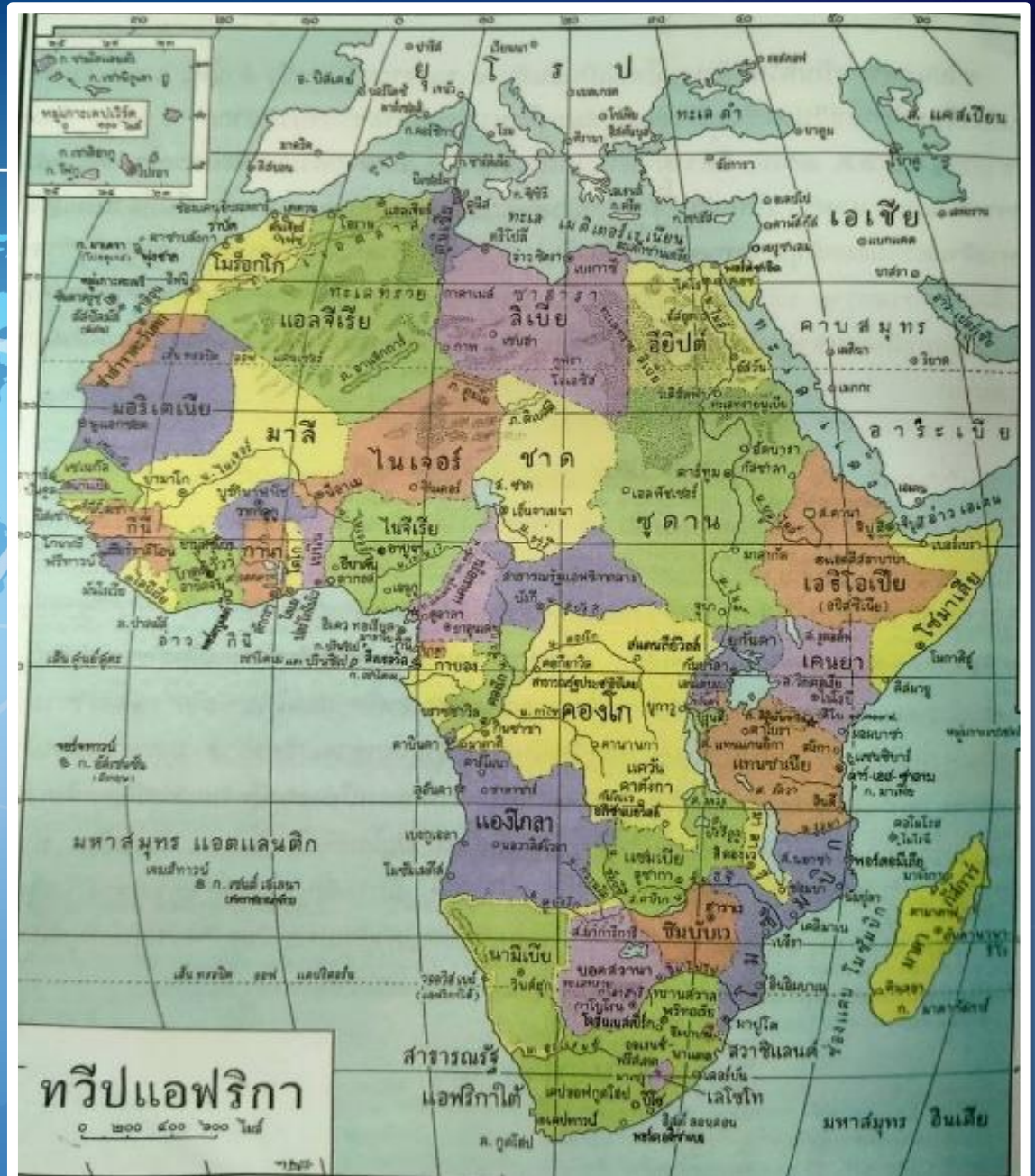
### สภาพทางภูมิศาสตร์ของทวีปแอฟริกา

#### ลักษณะภูมิประเทศ

ที่ตั้งของทวีปแอฟริกามีความสำคัญในฐานะเป็นเส้นทางติดต่อระหว่างยุโรปกับเอเชีย เพื่อเป็นเส้นทางคมนาคมและการค้าเกิดผลประโยชน์ทางเศรษฐกิจ โดยมีเทือกเขาแนวยาวจากเหนือจดใต้มีภูเขาสูงชันและที่ราบสูงจำนวนมาก ได้สมญานามว่า ดินแดนแห่งที่ราบสูง มีพื้นที่แห้งแล้งเป็นทะเลทรายที่กว้างใหญ่ที่สุดในโลก คือทะเลทรายสะฮารา มีทรัพยากรแร่ เพชร ทองคำ น้ำมันปิโตรเลียม และแก๊สธรรมชาติอุดมสมบูรณ์ โดยมีแม่น้ำไนล์เป็นแม่น้ำที่ยาวที่สุดในทวีป แม่น้ำไนล์ในทวีปแอฟริกาส่วนใหญ่มีเกาะแก่งไม่สะดวกต่อการเดินเรือ และดินแดนที่มีพื้นที่ติดทะเลเมดิเตอร์เรเนียนนั้น ส่วนใหญ่มีความเจริญรุ่งเรืองมาตั้งแต่อดีต

#### ลักษณะภูมิอากาศ

ลักษณะภูมิอากาศของทวีปแอฟริกา มีเส้นศูนย์สูตรลากผ่านตอนกลางของทวีป ทำให้มีอากาศร้อนและแห้งแล้ง มีพื้นที่ครึ่งหนึ่งเป็นเขตภูมิอากาศแบบทุ่งหญ้าเมืองร้อนหรือสะวันนา ในเขตอากาศแบบทุ่งหญ้างิ๊บทะเลทรายมีอุณหภูมิสูงตลอดปี ฝนตกน้อย ประชากรส่วนใหญ่เลี้ยงสัตว์ พื้นที่ ๓๐-๓๕% ของทวีปเป็นเขตทะเลทรายที่ร้อนจัดแห้งแล้งมากและมีฝนน้อยมาก ทางตะวันออกเฉียงเหนือมีแม่น้ำไนล์ ซึ่งเป็นแม่น้ำที่มีความยาวที่สุดในโลกไหลผ่านสามารถเพาะปลูกได้ แหล่งทรัพยากรที่สำคัญของทวีปตั้งอยู่ริมทะเลและที่ราบชายฝั่ง



## ทวีปออสเตรเลีย



ที่ตั้ง

- ทิศเหนือ จดทะเลอาราฟูรา ทะเลติมอร์
- ทิศตะวันออก จดมหาสมุทรแปซิฟิก
- ทิศตะวันตก จดมหาสมุทรอินเดีย

ที่มา: หนังสือเรียน ราชอาณาจักรพื้นฐาน หน้าทะเลเมือง  
วัฒนธรรมและการดำเนินชีวิตในสังคม เศรษฐศาสตร์  
และภูมิศาสตร์ ชั้นมัธยมศึกษาปีที่ ๑, หน้า ๑๑๗

### สภาพทางภูมิศาสตร์ของทวีปออสเตรเลีย

#### ลักษณะภูมิประเทศ

ทวีปออสเตรเลียเป็นพื้นแผ่นดินมีความหลากหลายทางภูมิประเทศ ทั้งเทือกเขา ที่ราบสูง ที่ราบ และทะเลทราย เขตที่ราบลุ่มแม่น้ำเมอร์รีย์ - ดาร์ลิง มีการตั้งถิ่นฐานหนาแน่นและเป็นเขตเกษตรกรรม ในบริเวณภาคตะวันออก มีเทือกเขาเกรตดิไวดิ้ง เป็นแหล่งทรัพยากรสำหรับอุตสาหกรรมของออสเตรเลีย มีที่ราบสูงบาร์คลีย์ และที่ราบสูงคิมเบอร์ลีย์มีทองคำและเพชร ในเขตตะวันตกของทวีป มีทะเลทรายกว้างใหญ่เมื่อรวมกันแล้วมีพื้นที่ขนาดใหญ่รองจากทะเลทรายสะฮารา


#### ลักษณะภูมิอากาศ

ภูมิอากาศร้อนชื้นพบมากในกลุ่มประเทศหมู่เกาะ เนื่องจากอยู่ใกล้เส้นศูนย์สูตร มีอากาศร้อน มีฝนตกมาก ป่าไม้หนาที่บ เขตภูมิอากาศกึ่งแห้งแล้งแบบทะเลทรายและภูมิอากาศแบบทะเลทราย ได้แก่ ดินแดนรอบทะเลทราย และเขตทะเลทรายในออสเตรเลีย ภูมิอากาศอบอุ่นชื้น ได้แก่ ชายฝั่งตะวันออกเฉียงใต้ของออสเตรเลียและพื้นที่ส่วนใหญ่ของนิวซีแลนด์เป็นเขตที่มีป่าไม้ผลัดใบ โดยสภาพอากาศเหมาะแก่การเพาะปลูกและเลี้ยงสัตว์





# ใบงาน เรื่องสภาพทางภูมิศาสตร์ของทวีปอเมริกาเหนือ อเมริกาใต้ แอฟริกาและออสเตรเลียที่มีผลต่อพัฒนาการโดยสังเขป



ใบงานเรื่องสภาพทางภูมิศาสตร์ของทวีปอเมริกาเหนือ อเมริกาใต้ แอฟริกาและออสเตรเลียที่มีผลต่อพัฒนาการโดยสังเขป  
หน่วยการเรียนรู้ที่ ๓ เรื่อง จากโลกเก่าสู่โลกใหม่  
แผนการจัดการเรียนรู้ที่ ๕ เรื่อง ที่ตั้งสภาพทางภูมิศาสตร์ของทวีปอเมริกาเหนือ อเมริกาใต้ แอฟริกา และออสเตรเลียที่มีผลต่อพัฒนาการโดยสังเขป  
รายวิชา ประวัติศาสตร์ รหัสวิชา ส ๒๓๑๐๒ ภาคเรียนที่ ๑ ชั้นมัธยมศึกษาปีที่ ๓

คำชี้แจง ให้นักเรียนนำข้อมูลที่ได้จากการอภิปราย นำมากรอกลงในช่องว่างให้ถูกต้อง

ทวีป	ภูมิประเทศ	ภูมิอากาศ
ทวีปอเมริกาเหนือ		
ทวีปอเมริกาใต้		
ทวีปแอฟริกา		
ทวีปออสเตรเลีย		

ทวีป	ภูมิประเทศ	ภูมิอากาศ
ทวีปอเมริกาเหนือ	<p>ทวีปอเมริกาเหนือประกอบไปด้วยเทือกเขาขนาดใหญ่และพื้นที่สูงเป็นจำนวนมาก เช่น ในด้านตะวันตกของทวีปเป็นที่ตั้งของเทือกเขาร็อกกี้ ด้านตะวันออกเป็นเทือกเขาแอปพาเลเชียนพื้นที่ของทวีปอเมริกา ยังประกอบไปด้วยที่ราบอีกจำนวนมาก เช่น ที่ราบรอบอ่าวฮัดสัน ที่ราบลุ่มแม่น้ำเซนต์ลอว์เรนซ์ ที่ราบลุ่มแม่น้ำมิสซิสซิปปี ซึ่งเป็นแหล่งเกษตรกรรมที่สำคัญของทวีป</p>	<p>ทวีปอเมริกาเหนือมีภูมิอากาศที่หลากหลาย ปลูกพืชได้ทุกชนิด ลักษณะภูมิประเทศและภูมิอากาศของภูมิภาคอเมริกาเหนือโดยรวม มีความอุดมสมบูรณ์และมีอิทธิพลต่อการตั้งถิ่นฐานของกลุ่มชาติพันธุ์ต่าง ๆ</p>

ทวีป	ภูมิประเทศ	ภูมิอากาศ
ทวีปอเมริกาใต้	<p>ทวีปอเมริกาใต้มีลักษณะภูมิประเทศส่วนใหญ่เป็นเทือกเขาภูเขา และที่ราบสูง โดยทางตะวันตกมีเทือกเขาสำคัญคือเทือกเขาแอนดิส ทางตะวันออกเป็นที่ราบสูง เช่น ที่ราบสูงบราซิล มีแหล่งทรัพยากรน้ำที่สำคัญ คือ แม่น้ำแอมะซอน</p>	<p>ทวีปอเมริกาใต้มีลักษณะภูมิอากาศหลากหลาย ทั้งเขตร้อนเขตอบอุ่น และเขตหนาว โดยมีเขตร้อนชื้นตลอดปี คือลุ่มแม่น้ำแอมะซอนที่เหมาะสมกับการเพาะปลูกและเลี้ยงสัตว์ เขตภูมิอากาศแบบเมดิเตอร์เรเนียนซึ่งปลูกพืชได้หลายชนิด เช่น กาแฟ ยาสูบ อ้อยและมีความเหมาะสมต่อการตั้งถิ่นฐาน</p>

ทวีป	ภูมิประเทศ	ภูมิอากาศ
<p data-bbox="147 685 369 878"><b>ทวีป แอฟริกา</b></p>	<p data-bbox="504 192 1375 1335">ที่ตั้งของทวีปแอฟริกา มีความสำคัญ ในฐานะเป็นเส้นทางติดต่อระหว่างยุโรปกับเอเชียเพื่อเป็นเส้นทางคมนาคมและการค้า เกิดผลประโยชน์ทางเศรษฐกิจ โดยมีเทือกเขาแนวยาวจากเหนือจดใต้มีภูเขาสูงชันและที่ราบสูงจำนวนมาก มีพื้นที่แห้งแล้งเป็นทะเลทรายที่กว้างใหญ่ เช่น ทะเลทรายสะฮารา</p>	<p data-bbox="1523 207 2390 1228">ลักษณะภูมิอากาศของทวีปแอฟริกา มีเส้นศูนย์สูตรลากผ่านตอนกลางของทวีป ทำให้มีอากาศร้อนและแห้งแล้ง มีพื้นที่ครึ่งหนึ่งเป็นเขตภูมิอากาศแบบทุ่งหญ้าเมืองร้อนหรือสะวันนา ในเขตอากาศแบบทุ่งหญ้ากึ่งทะเลทราย มีอุณหภูมิสูงตลอดปี ฝนตกน้อย ประชากรส่วนใหญ่เลี้ยงสัตว์</p>

ทวีป	ภูมิประเทศ	ภูมิอากาศ
<p data-bbox="193 686 321 753"><b>ทวีป</b></p> <p data-bbox="104 808 407 875"><b>ออสเตรเลีย</b></p>	<p data-bbox="504 189 1375 1222">ทวีปออสเตรเลียเป็นพื้นแผ่นดิน มีความหลากหลายทางภูมิประเทศ ทั้งเทือกเขา ที่ราบสูง ที่ราบ และ ทะเลทราย เขตที่ราบลุ่มแม่น้ำ เมอร์รีย์-ดาร์ลิง มีการตั้งถิ่นฐานหนาแน่นและเป็นเขตเกษตรกรรม เทือกเขาเกรตดิไวดิ้งเป็นแหล่งทรัพยากรสำหรับอุตสาหกรรมของออสเตรเลีย</p>	<p data-bbox="1518 189 2390 1222">ภูมิอากาศร้อนชื้นพบมากในกลุ่มประเทศหมู่เกาะ เนื่องจากอยู่ใกล้เส้นศูนย์สูตร มีอากาศร้อน มีฝนตกมาก ป่าไม้หนาที่บเขต ภูมิอากาศกึ่งแห้งแล้งแบบทะเลทรายและภูมิอากาศแบบทะเลทราย ได้แก่ ดินแดนรอบทะเลทราย และเขตทะเลทรายในออสเตรเลีย</p>



## เรื่องที่ตั้งและลักษณะทางภูมิศาสตร์

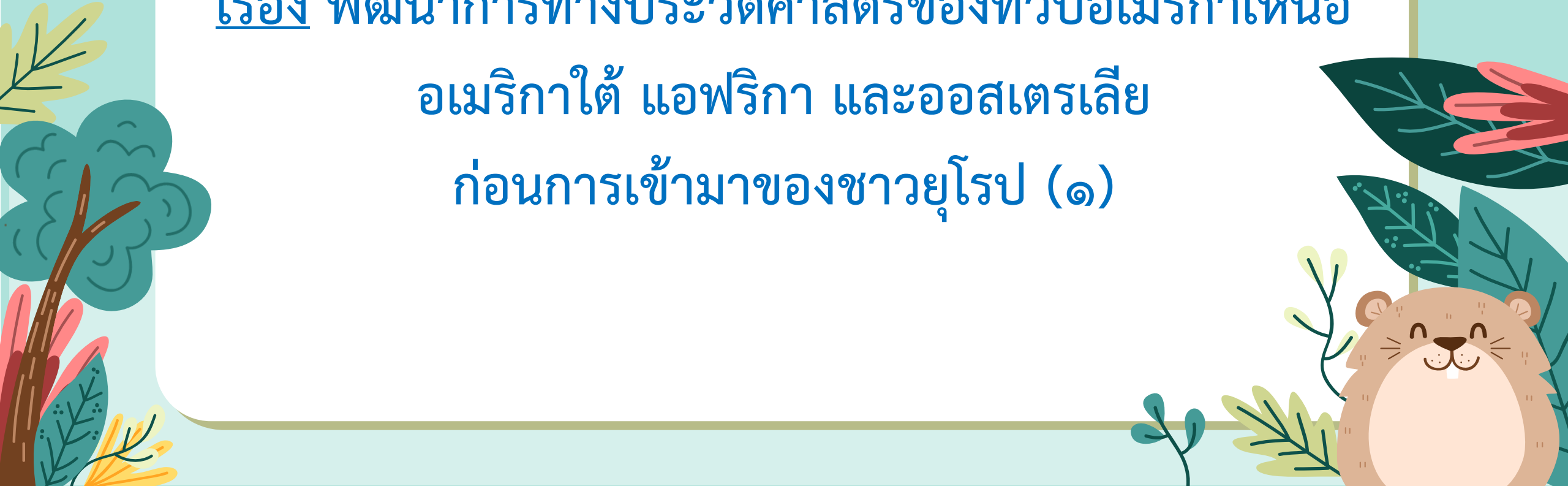

- ทวีปอเมริกาเหนือ
- ทวีปอเมริกาใต้
- ทวีปแอฟริกา
- ทวีปออสเตรเลีย





# บทเรียนครั้งต่อไป

เรื่อง พัฒนาการทางประวัติศาสตร์ของทวีปอเมริกาเหนือ  
อเมริกาใต้ แอฟริกา และออสเตรเลีย  
ก่อนการเข้ามาของชาวยุโรป (๑)





## สิ่งที่ต้องเตรียม

- **ใบความรู้** เรื่อง ชนเผ่าและกลุ่มประชากรในทวีปอเมริกาเหนือ อเมริกาใต้ แอฟริกา และออสเตรเลีย
- **ใบกิจกรรม** Who Am I
- **ใบงาน** เรื่อง พัฒนาการทางประวัติศาสตร์ของทวีปอเมริกาเหนือ อเมริกาใต้ แอฟริกา และออสเตรเลียก่อนการเข้ามาของชาวยุโรป

สามารถดาวน์โหลดใบความรู้และใบงานได้ที่ [www.dltv.ac.th](http://www.dltv.ac.th)

