

รายวิชา ประวัติศาสตร์

รหัสวิชา ส๒๒๑๐๒


ชั้นมัธยมศึกษาปีที่ ๒

เรื่อง พัฒนาการทางด้านเศรษฐกิจ
ของภูมิภาคเอเชียใต้ (๓)

ครูผู้สอน ครูชีวาภร จวบรัมย์

ครูอาทิตย์ ชัยเทพา





เรื่อง พัฒนาการทางด้านเศรษฐกิจ
ของภูมิภาคเอเชียใต้ (๓)

จุดประสงค์การเรียนรู้ด้านความรู้

๑. บอกและอธิบายพัฒนาการด้านเศรษฐกิจของภูมิภาคเอเชียใต้ได้
๒. เชื่อมโยงวิถีชีวิตในปัจจุบันกับพัฒนาการทางเศรษฐกิจของภูมิภาคเอเชียใต้ได้

จุดประสงค์การเรียนรู้ด้านทักษะและกระบวนการ

๑. วิเคราะห์พัฒนาการด้านเศรษฐกิจของภูมิภาคเอเชียใต้ที่มีต่อการพัฒนาประเทศในเวลาต่อมา
๒. ประเมินความน่าเชื่อถือและตีความจากการสืบค้นข้อมูลอารยธรรมโบราณในภูมิภาคเอเชียใต้ได้อย่างสมเหตุสมผล

จุดประสงค์การเรียนรู้ด้านคุณลักษณะ

๑. นักเรียนเห็นประโยชน์ของการศึกษาพัฒนาการด้านเศรษฐกิจของภูมิภาคเอเชียใต้ที่มีต่อการพัฒนาประเทศในเวลาต่อมา
๒. นักเรียนเห็นคุณค่าของการศึกษาพัฒนาการด้านการเมืองการปกครองของภูมิภาคเอเชียใต้

ตลาดเมืองบอมเบย์







ภาพเมืองกัลกัตตา จาก <https://www.salika.co/2019/08/10/raising-kolkata-linking-trade-and-investment-with-thailand/>

ตลาดโบราณขนาดใหญ่เมืองบอมเบย์




เมืองกัลกัตตา



เมืองกัลกัตตา



สภาพเศรษฐกิจของภูมิภาคเอเชียใต้



ใบความรู้ เรื่อง พัฒนาการทางด้านเศรษฐกิจของภูมิภาคเอเชียใต้

ในสมัยพระเวทยุคต้น ลักษณะเศรษฐกิจเป็นเกษตรกรรมที่มีการเลี้ยงสัตว์เป็นส่วนใหญ่ โดยหมู่บ้านส่วนใหญ่ในเอเชียใต้ตั้งแต่อดีตมีพื้นฐานทางเศรษฐกิจแบบพึ่งตนเอง ชาวบ้านมีอาชีพตามธรรมชาติของดิน สินค้าสำคัญ เช่น ผ้าฝ้าย ผ้าไหม มีพ่อค้าชาวตะวันตกมาค้าขายด้วยจำนวนมาก โดยเฉพาะอย่างยิ่งชาวอังกฤษที่เข้ามาลงทุนในกิจการไร่ชา ไร่ฝ้าย ไร่ฝิ่นในอินเดียและศรีลังกาต่อมาจึงมีพัฒนาการทางการเกษตร รู้จักประดิษฐ์คันไถเกี่ยวข้าว ทอผ้า ขยายพื้นที่ทางเกษตรได้เพิ่มขึ้น ต่อมาเมื่อชาวมุสลิมอาหรับได้เข้ามายึดครองดินแดนทางตอนเหนือพ่อค้าชาวมุสลิมทำให้การค้าของเอเชียใต้กับภูมิภาคอื่นเฟื่องฟูขึ้นมาจนกระทั่งกลางคริสต์ศตวรรษที่ ๑๕อังกฤษเข้าครอบครองอินเดียและอินเดียเป็นแหล่งผลิตสินค้าแล้วส่งไปยุโรป โดยได้พัฒนาสาธารณูปโภคพื้นฐานเพื่อรองรับการเติบโตทางเศรษฐกิจ มีการสร้างเส้นทางรถไฟจากเมืองท่าต่างๆ เมืองหลายแห่งได้พัฒนาเป็นเมืองใหญ่ที่มีความสำคัญทางเศรษฐกิจหรือเมืองอุตสาหกรรม เช่น กัลกัตตา , บอมเบย์ , มัทราส เป็นต้น

หลังช่วงสงครามเย็นเป็นต้นมาเอเชียใต้ ได้รับการช่วยเหลือจากหลายประเทศทำให้อินเดีย กลาง เป็นประเทศที่มีการเจริญเติบโตทางเศรษฐกิจมากที่สุดในภูมิภาค เช่น เมืองมุมไบ , บังคาลอร์, เดลี เป็นต้น

ภาพแสดงเมืองสำคัญในประเทศอินเดีย



ที่มาของภาพ : <http://thaiheritage.net/nation/neighbor/india๑.htm>

ใบความรู้ เรื่อง พัฒนาการทางด้านเศรษฐกิจ ของภูมิภาคเอเชียใต้



(สามารถดาวน์โหลดได้ที่ www.dltv.ac.th)

เกษตรกรรม

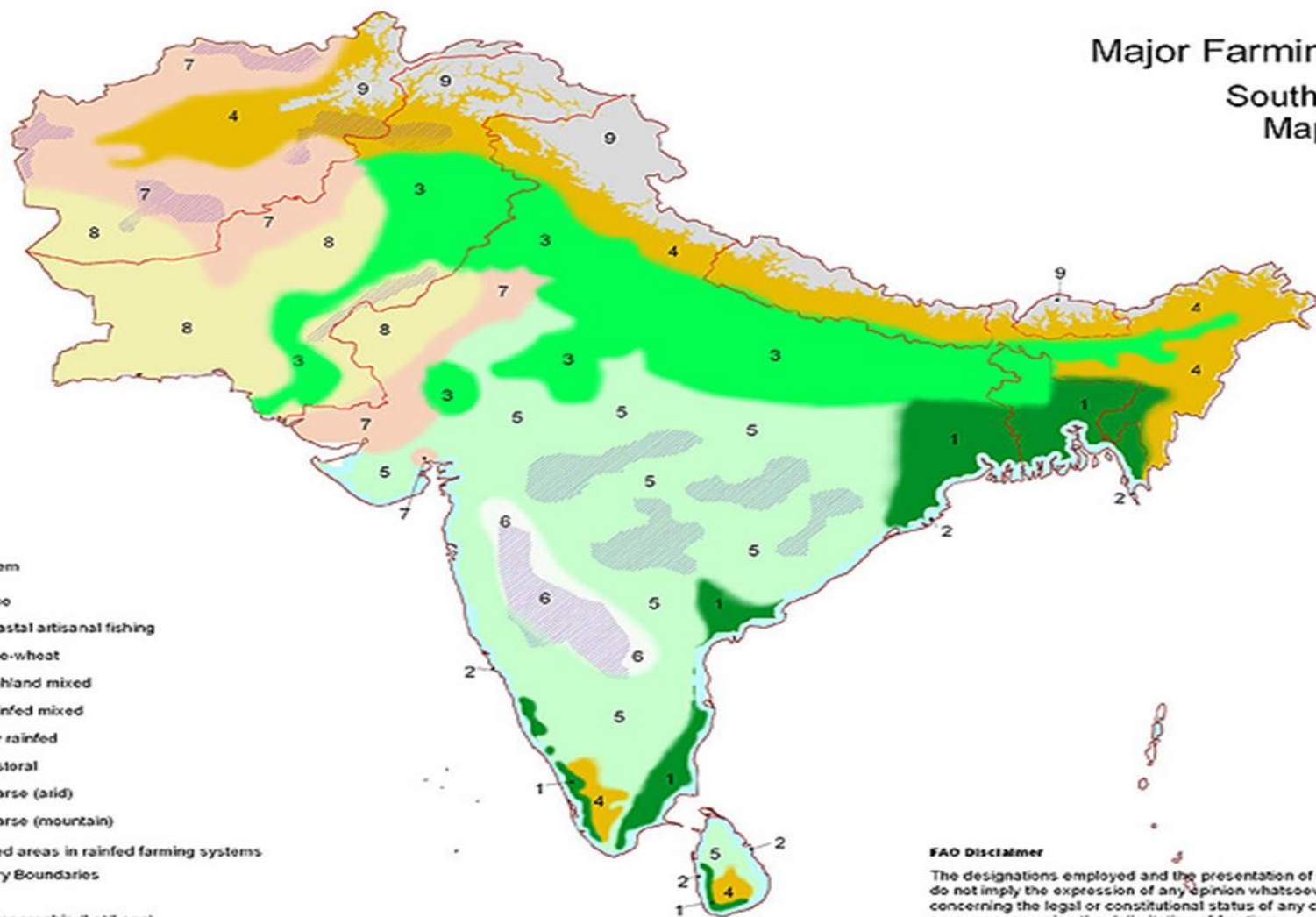
หมู่บ้านส่วนใหญ่ในเอเชียใต้ตั้งแต่อดีตมีพื้นฐานทางเศรษฐกิจแบบพึ่งตนเอง โดยชาวบ้านมีอาชีพตามธรรมชาติของท้องถิ่นสำคัญ เช่น ปลูกฝ้าย ปลูกไหม โดยมีพ่อค้าชาวตะวันตกมาค้าขายด้วยจำนวนมาก โดยเฉพาะอย่างยิ่งชาติอังกฤษที่เข้ามาลงทุนในกิจการไร่ชา ไร่ฝ้าย ไร่ฝิ่นในอินเดียและศรีลังกา

Major Farming Systems South Asia Map 1

Farming System

- 1. Rice
- 2. Coastal artisanal fishing
- 3. Rice-wheat
- 4. Highland mixed
- 5. Rainfed mixed
- 6. Dry rainfed
- 7. Pastoral
- 8. Sparse (arid)
- 9. Sparse (mountain)
- Irrigated areas in rainfed farming systems
- Country Boundaries

Notes :
Projection = Geographic (Lat/Long)



FAO Disclaimer

The designations employed and the presentation of the material in the maps do not imply the expression of any opinion whatsoever on the part of FAO concerning the legal or constitutional status of any country, territory or sea area, or concerning the delimitation of frontiers.



อุตสาหกรรม

มีการสร้างเส้นทางรถไฟจากเมืองท่าต่าง ๆ
เมืองหลายเมืองถูกพัฒนาให้กลายเป็นเมือง
อุตสาหกรรมบริการและการท่องเที่ยว เช่น
กัลกัตตา, บอมเบย์, มัทราส เป็นต้น



มุมไบ (Mumbai) เมืองเศรษฐกิจที่สำคัญที่สุดของอินเดีย และติดอันดับเมืองเศรษฐกิจในระดับโลก เป็นเมืองอุตสาหกรรมขนาดใหญ่ของประเทศ สถาบันการเงินและสำนักงานของบริษัทข้ามชาติมักตั้งอยู่ที่นี้ ทำให้ชาวอินเดียทั่วประเทศกระจุกตัวอยู่ที่มุมไบ ทำให้เมืองนี้มีประชากรมากที่สุดในอินเดีย เป็นเมืองที่มีรายได้ต่อคนสูงเป็นสองเท่าของค่าเฉลี่ยในประเทศ นอกจากนี้อุตสาหกรรมภาพยนตร์ชื่อดัง Bollywood ก็อยู่ที่เมืองนี้ด้วย

กรุงนิวเดลี (New Delhi) เมืองหลวงของประเทศ
อินเดีย เป็นเมืองที่มีบริษัทชื่อดังมากมายตั้งอยู่ นิวเดลี
ได้รับการสนับสนุนจากรัฐบาลในด้านเทคโนโลยี
โทรคมนาคม โรงแรม ธนาคาร และการท่องเที่ยว สินค้า
ของไทยที่ส่งออกไปกรุงนิวเดลีมักผ่านที่ทำาเรือมุ่มไบ ก่อน
ส่งไปสู่นิวเดลี




กัลกัตตา (Kolkata) อดีตเมืองหลวงของอินเดีย เป็นเมืองศูนย์กลางด้านเศรษฐกิจในแถบตะวันออกของอินเดีย เป็นจุดกระจายสินค้าสู่เบงกอลตะวันตก พินหาร ทิเบต และเมืองเล็กที่ยังไม่พัฒนานัก มีบริษัทชั้นนำที่ตั้งอยู่ที่นี้ มีการพัฒนาเมืองด้วยโครงการมากมาย เหมือนมুমไบและนิวยอร์ก

India Railway Network



www.indiatrains.info

เส้นทางรถไฟอินเดีย



ภาพจาก <https://indiatrains.info/india-train-map/>

รถไฟ “อินเดีย-บังกลาเทศ”



วิทยาศาสตร์ เทคโนโลยี



จรวดอินเดียทำลายสถิติโลก
ปล่อยดาวเทียม ๑๐๔ ดวง
ขึ้นสู่อวกาศ
เป็นการทุบสถิติโลก
ที่จรวดสามารถยิงดาวเทียม
ได้มากที่สุด



ภาพจาก <https://www.bangkokbanksme.com/en/17444>

เจนไน (Chennai) เมืองที่มีท่าเรือที่ทันสมัย
มีทางหลวงที่เชื่อมกับเมืองเศรษฐกิจอื่น ๆ
ได้สะดวก โดดเด่นด้วยอุตสาหกรรม
การผลิตรถยนต์ เป็นเมืองที่ผลิตรถยนต์ยี่ห้อดัง
เช่น BMW, Hyundai, Ford เป็นต้น
อุตสาหกรรมเทคโนโลยี อุตสาหกรรมปิโตรเคมี
และอุตสาหกรรมสิ่งทอ รวมทั้ง ECA
International ยกให้เป็นเมืองที่ผู้คนมีคุณภาพ
ชีวิตดีมากที่สุด ในอินเดีย และมีการเกิด
อาชญากรรมน้อยที่สุดในอินเดีย

“สร้างสรรค์เศรษฐกิจเอเชียได้”



“สร้างสรรค์เศรษฐกิจเอเชียใต้”

- ถือเป็นสัญลักษณ์แทนพื้นที่ทางการเกษตร



ตัวอย่างกิจกรรมเรื่อง “สร้างสรรค์เศรษฐกิจเอเชียใต้”
(กระดาษร้อยปอนด์ขนาด A๔)

สร้างสรรค์เศรษฐกิจเอเชียใต้

บริเวณที่เขียนแสดงสัญลักษณ์แปลความหมาย

หมายเหตุ : นักเรียนสามารถออกแบบได้ตามความคิดสร้างสรรค์

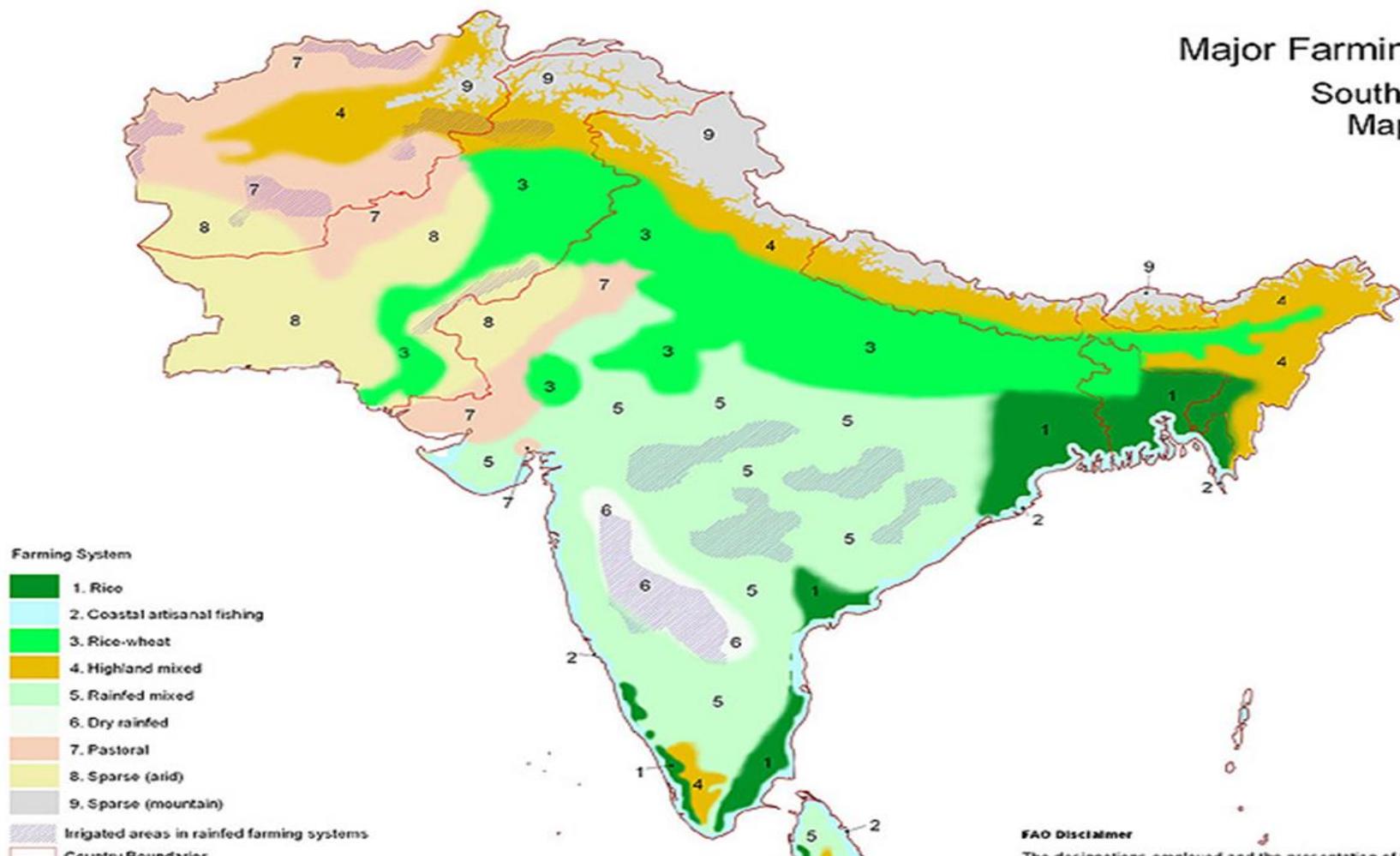
“สร้างสรรค์เศรษฐกิจเอเชียใต้”



(สามารถดาวน์โหลดได้ที่ www.dltv.ac.th)



Major Farming Systems South Asia Map 1



FAO Disclaimer

The designations employed and the presentation of the material in the map

India Railway Network



www.indiatrains.info



สรุปพัฒนาการทางด้านเศรษฐกิจของ
ภูมิภาคเอเชียใต้ (๓)



บทเรียนครั้งต่อไป

เรื่อง พัฒนาการทางด้านสังคม
ของภูมิภาคเอเชียใต้

(๕)





สิ่งที่ต้องเตรียม

- **ใบงาน ใบความรู้** เรื่อง พัฒนาการ
ทางด้านสังคมของภูมิภาคเอเชียใต้

สามารถดาวน์โหลดได้ที่ www.dltv.ac.th

