

รายวิชาภาษาไทย

รหัสวิชา ท๑๓๑๐๑

ชั้นประถมศึกษาปีที่ ๓

เรื่อง

การอ่านข้อมูลจากแผนที่

ครูผู้สอน

ครูเกศวลี

มะลิโชติ

ครูอนุชา

อินทร์พ่วง



การอ่านข้อมูลจากแผนที่



จุดประสงค์การเรียนรู้

๑. บอกความหมายของแผนที่ได้
๒. เขียนและอ่านข้อมูลจากแผนที่ได้
๓. มีมารยาทในการอ่านและการเขียน

THAILAND MAP



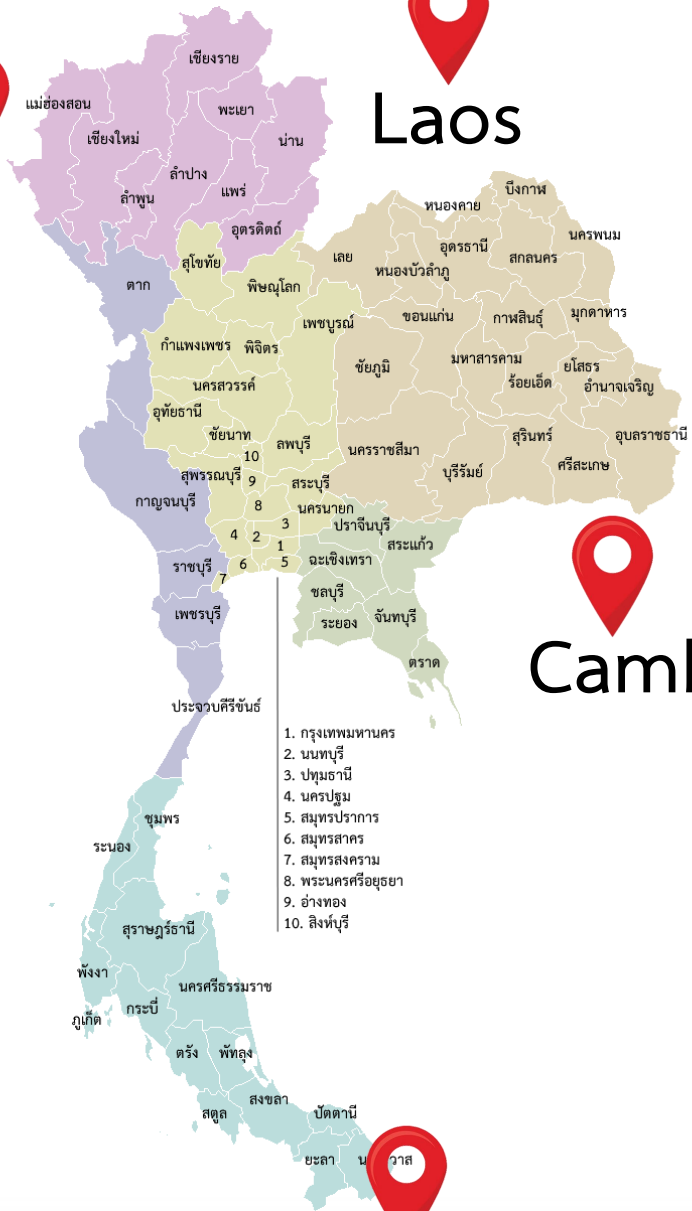
designed by  freepik.com


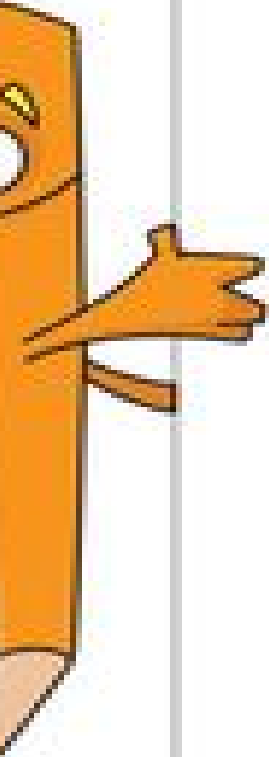
Myanmar

Laos

Cambodia

Malaysia









แผนที่



คือ แบบที่เขียนย่อจากพื้นดิน
บอกแม่น้ำ ฝั่งทะเล และอื่น ๆ





ประจวบคีรีขันธ์

นครศรีธรรมราช

สงขลา

สุโขทัย-ลก



นครราชสีมา
อโยธยา
ปราจีนบุรี

กรุงเทพฯ

ประจวบคีรีขันธ์





พิษณุโลก

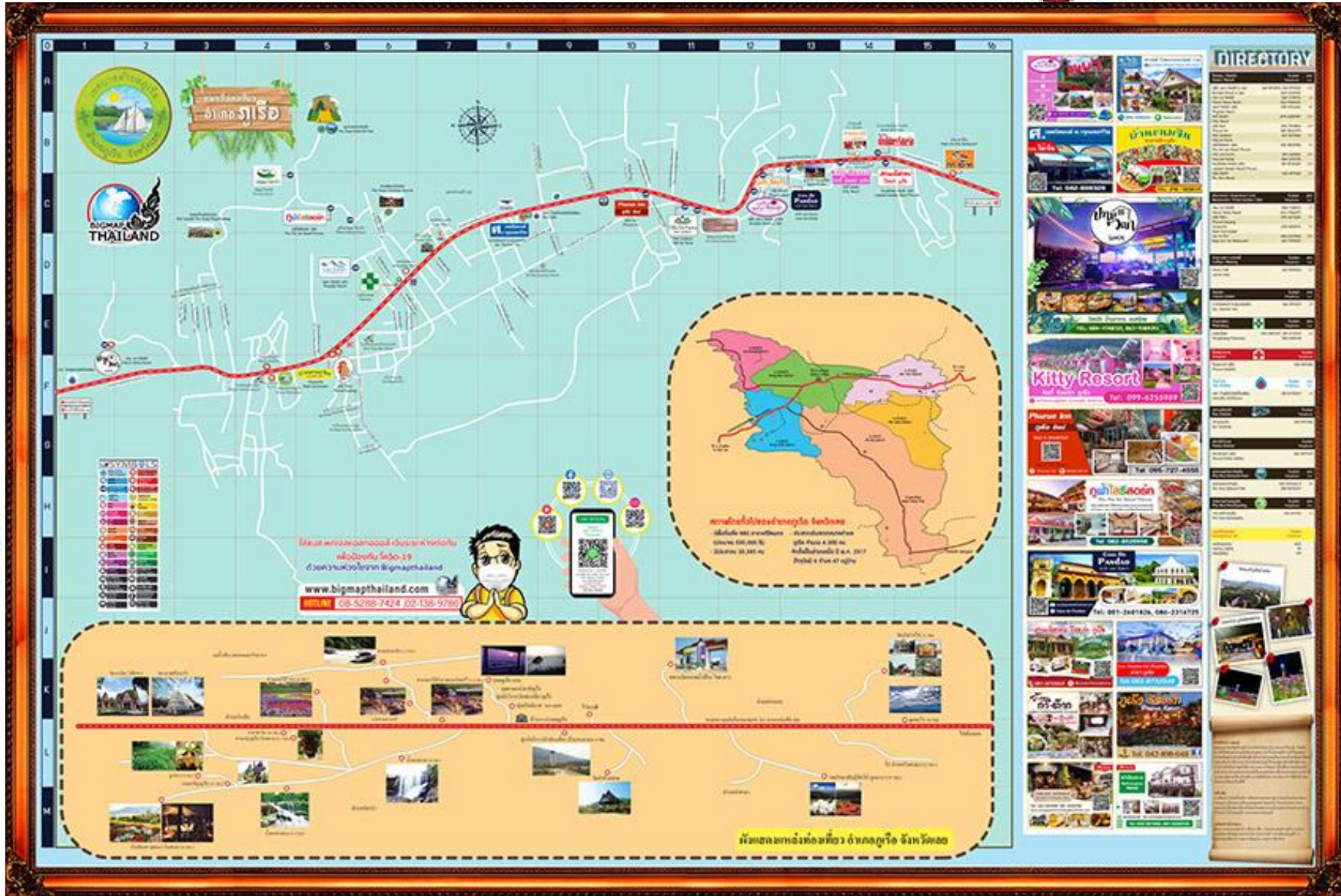
กาญจนบุรี



อยุธยา



กรุงเทพฯ



นครพนม

ปราจีนบุรี













Google Maps





การอ่านแผนที่



เป็นการอ่านสัญลักษณ์และรูปภาพ
เพื่อศึกษาเกี่ยวกับลักษณะของพื้นที่ใด
พื้นที่หนึ่ง ได้แก่ แผนที่ประเทศไทย
แผนที่การเดินทาง



1. กรุงเทพมหานคร
2. นครราชสีมา
3. ขอนแก่น
4. นครปฐม
5. สุพรรณบุรี
6. สุโขทัย
7. สุราษฎร์ธานี
8. พระนครศรีอยุธยา
9. เชียงใหม่
10. เชียงราย


ที่ลุ่ม ที่หล่ม



ทุ่งนา



ทะเลสาบหรือหนอง



ป่าทึบ

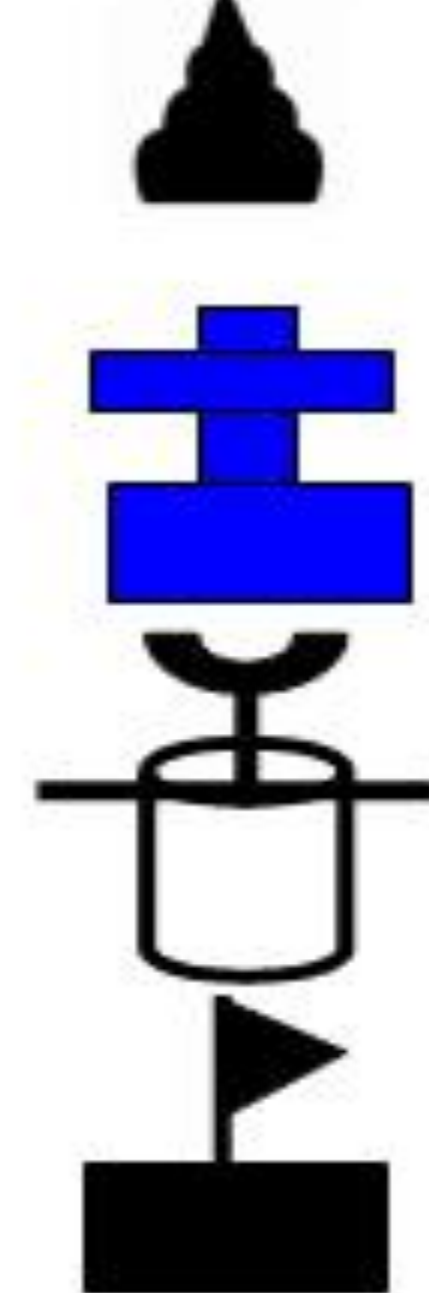


เจดีย์ พระปรางค์หรือสถูป

โบสถ์คริสต์

โบสถ์มุสลิม


โรงเรียน






TRAVEL THAILAND



Lorem ipsum dolor sit amet, consectetur adipiscing elit, sed do eiusmod tempor incididunt ut labore et dolore magna aliqua.




จังหวัด




อำเภอ





แม่น้ำ








ถนนทางหลวง




ភ្នែក



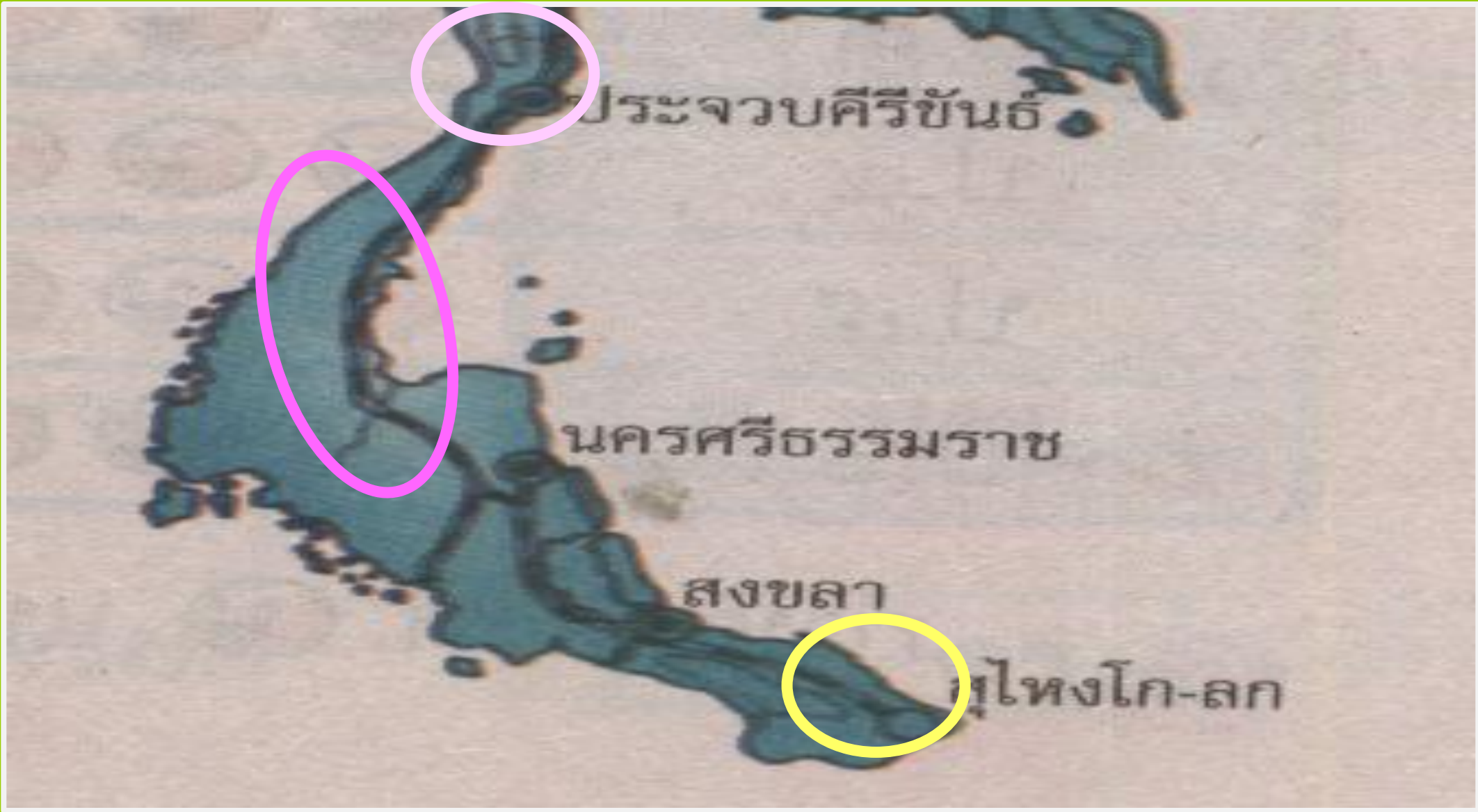


ทางรถไฟ



หนองหรือบึง



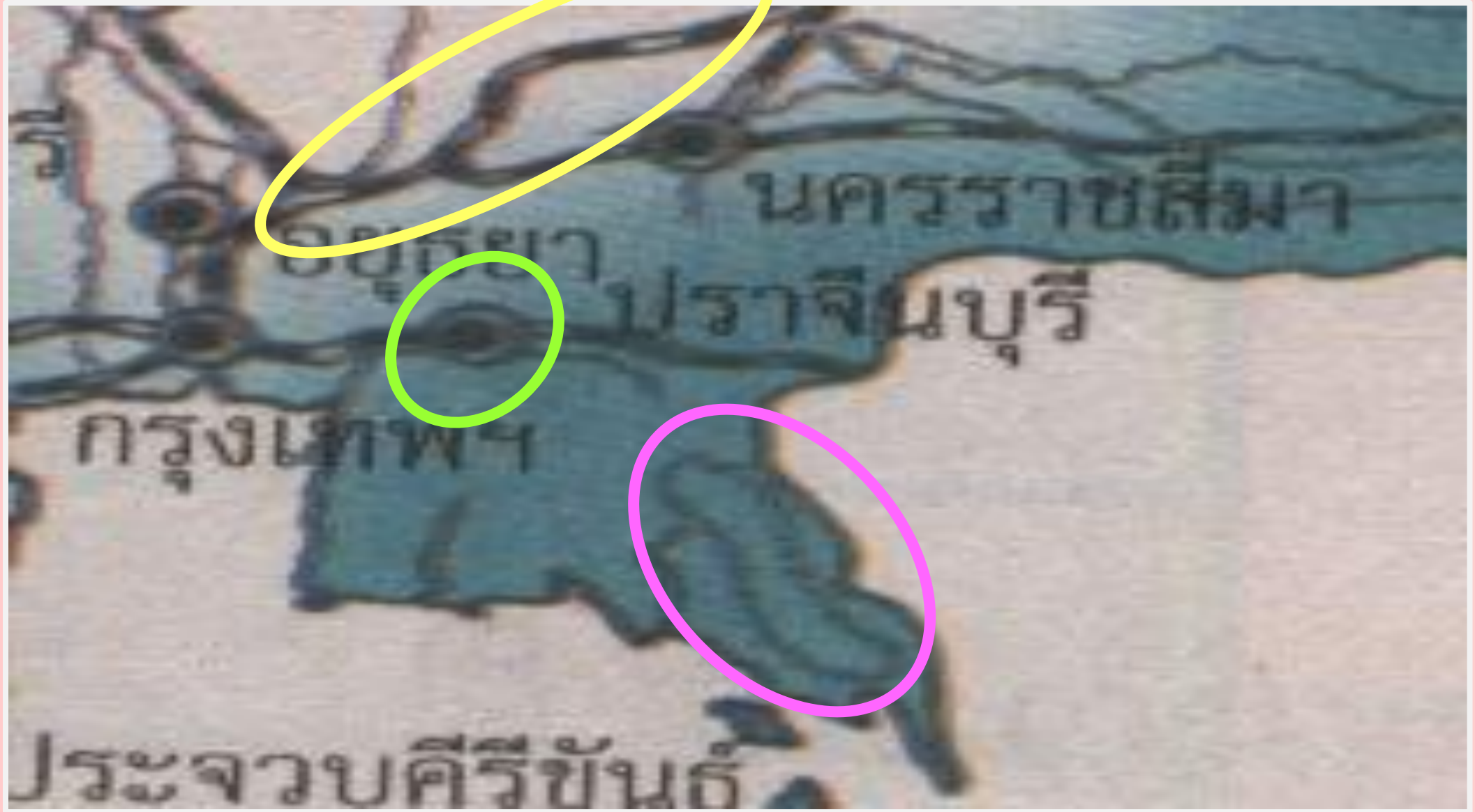


ประจวบคีรีขันธ์

นครศรีธรรมราช

สงขลา

สุโขทัย-ลก



นครราชสีมา

อุบลราชธานี

ปราจีนบุรี

กรุงเทพฯ

ระจวบคิรีขันธ์





พิษณุโลก

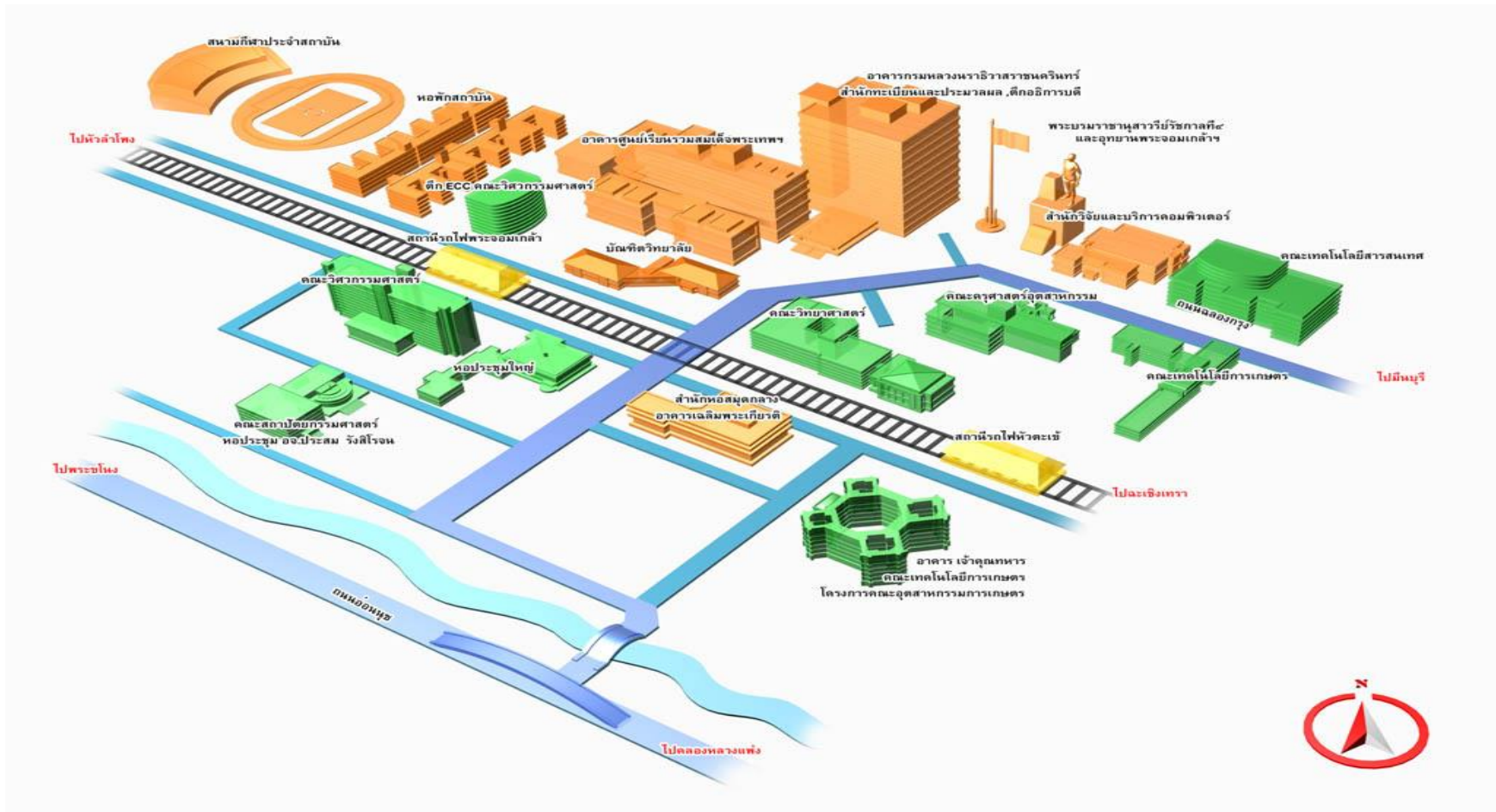
กาญจนบุรี



อยุธยา

นครราชสีมา

ปราจีนบุรี

กรุงเทพฯ





โรงพยาบาล



ร้านขายยา



ร้านขายหนังสือ



สถานีตำรวจ

ตลาด



สนามกีฬา



หมู่บ้านสุขใจ



โรงเรียน



วัด

ใบงานที่ ๗

เรื่อง อ่านข้อมูล

จากแผนที่

ตามหัวข้อที่กำหนด



รายวิชาภ
.....
.....

คำชี้แจง

ตอนที่ ๑ ให้

๑. บอกอาณา

ทิศเหนือ

ทิศใต้

ทิศตะวันออก

ทิศตะวันตก

ทิศใต้

๒. จังหวัดนำ

ตอบ.....

๓. จงบอกชื่อ

จังหวัด

ตอบ.....


จังหวัด

ตอบ.....

๔. จงบอกชื่อจังหวัดที่ตั้งอยู่ชายฝั่งทะเล ๕ จังหวัด

ตอบ.....

ตอนที่ ๒ ให้นักเรียนเขียนแผนที่จากโรงเรียนไปบ้านของนักเรียน



ชื่อ สกุล ชั้น เลขที่

ตอนที่ ๑ ให้อ่านข้อมูล จากแผนที่ประเทศไทย แล้วตอบคำถาม



ทิศเหนือ ติดต่อกับ.....

ทิศใต้ ติดต่อกับ.....

ทิศตะวันออก ติดต่อกับ.....

ทิศตะวันตก ติดต่อกับ.....

ทิศใต้ ติดต่อกับ.....

๒. จังหวัดน่านอยู่ภาคใดของประเทศใด

ตอบ.....

๓. จงบอกชื่อจังหวัดที่อยู่เหนือสุดและใต้สุดของประเทศไทย

จังหวัดที่อยู่เหนือสุดของประเทศไทย

ตอบ.....

จังหวัดที่อยู่ใต้สุดของประเทศไทย

ตอบ.....

๔. จงบอกชื่อจังหวัดที่ตั้งอยู่ชายฝั่งทะเล ๕ จังหวัด

ตอบ.....

.....

ตอนที่ ๒ ให้นักเรียน
เขียนแผนที่จากโรงเรียน
ไปบ้านของนักเรียน



ตอนที่ ๒ ให้นักเรียนเขียนแผนที่จากโรงเรียนไปบ้านของนักเรียน



บทบาทครูปลายทาง

๑. ครูให้นักเรียนทำใบงานที่ ๗ เรื่อง อ่านข้อมูลจากแผนที่ตามหัวข้อที่กำหนด
๒. ครูให้คำแนะนำเมื่อนักเรียนสงสัย



บทบาทนักเรียน

๑. นักเรียนใบงานที่ ๗ เรื่อง อ่านข้อมูล จากแผนที่ตามหัวข้อที่กำหนด
๒. เมื่อพบข้อสงสัยหรือไม่เข้าใจ ให้สอบถามครูผู้สอน
๓. ทำงานด้วยความมุ่งมั่นตั้งใจ มีมารยาทในการเขียน ไม่ส่งเสียงรบกวนผู้อื่น



ตอนที่ ๑ ให้อ่านข้อมูล จากแผนที่ประเทศไทย แล้วตอบคำถาม



๑. บอกอาณาเขตติดต่อของจังหวัดศรีสะเกษ
ทิศเหนือ ติดต่อกับ...**จังหวัดยโสธร, จังหวัดร้อยเอ็ด**
ทิศใต้ ติดต่อกับ...**ประเทศกัมพูชา**
ทิศตะวันออก ติดต่อกับ...**จังหวัดอุบลราชธานี**
ทิศตะวันตก ติดต่อกับ...**จังหวัดสุรินทร์**



๒. จังหวัดน่านอยู่ภาคใดของประเทศไทย
ตอบ...เหนือ....



๓. จงบอกชื่อจังหวัดที่อยู่เหนือสุดและใต้สุดของประเทศไทย



จังหวัดที่อยู่เหนือสุดของประเทศไทย

ตอบ.....**เชียงราย**.....

จังหวัดที่อยู่ใต้สุดของประเทศไทย

ตอบ.....**ยะลา**.....





โรงพยาบาล



ร้านขายยา



ร้านขายหนังสือ



สถานีตำรวจ

ตลาด



สนามกีฬา



หมู่บ้านสุขใจ



โรงเรียน

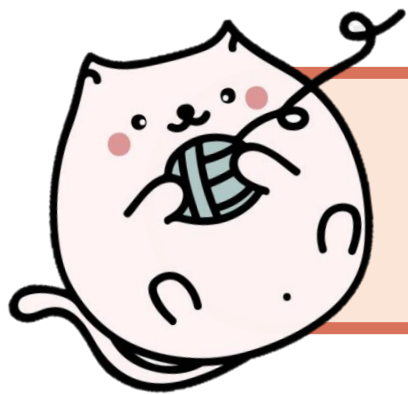


วัด

สิ่งที่ได้เรียนรู้ในวันนี้

การอ่านข้อมูลจากแผนที่

การเขียนแผนที่



สิ่งที่ต้องเตรียมในครั้งต่อไป

๑. ใบความรู้ที่ ๒ เรื่อง การอ่านและเขียนแผนภูมิ
 ๒. ใบงานที่ ๘ เรื่อง อ่านและเขียนแผนภูมิ
- ตามหัวข้อที่กำหนด



บทเรียนครั้งต่อไป

เรื่อง การอ่านข้อมูลจากแผนภูมิ

ดาวน์โหลดเอกสารได้ที่ www.dltv.ac.th

รายวิชาภาษาไทย
ชั้นประถมศึกษาปีที่ ๓

