

รายวิชาสังคมศึกษา

รหัสวิชา ส๑๖๑๐๑

ชั้นประถมศึกษาปีที่ ๖

ลักษณะภูมิประเทศภาคเหนือ

ครูผู้สอน ครูอาทิตย์ ศรีรุ่ง

ครูภากร อุปการแก้ว



ลักษณะภูมิประเทศ ภาคเหนือ



จุดประสงค์

๑. นักเรียนอธิบาย
ลักษณะภูมิประเทศ
ภาคเหนือของไทยได้ถูกต้อง



จุดประสงค์

๒. นักเรียนวิเคราะห์ลักษณะ
ภูมิประเทศที่ส่งผลต่อวิถีชีวิต
ของประชากรในภาคเหนือ
ได้ถูกต้อง



จุดประสงค์

๓. นักเรียนอภิปรายถึง

ความสำคัญของการศึกษา เรื่อง

ลักษณะภูมิประเทศภาคเหนือ

ของไทยได้อย่างมีเหตุผล



คำถามชวนคิด



นักเรียนทราบหรือไม่ว่า
ประเทศไทยออกเป็นที่ภูมิภาค





แบบ ๖ ภูมิภาค



ใช้เพื่อวัตถุประสงค์ทางภูมิศาสตร์ และ
วิทยาศาสตร์ ตามการแบ่งของ คณะกรรมการ
ภูมิศาสตร์แห่งชาติ ได้แก่

ภาคเหนือ

ภาคตะวันออกเฉียงเหนือ

ภาคกลาง

ภาคตะวันออก

ภาคตะวันตก

ภาคใต้

A world map is shown with a magnifying glass over the Southeast Asian region. The magnifying glass's lens is centered on the text. There are four colored circles: an orange one with a lightbulb icon, a green one, a yellow one with a thumbs up icon, and a blue one. The text is in Thai.


จังหวัด ในภาคเหนือ



จังหวัดในภาคเหนือ



๙ จังหวัด

A magnifying glass is positioned over a world map, focusing on the Southeast Asian region. The map shows various countries including Indonesia, the Philippines, and Papua New Guinea. The text 'ทิวเขาในภาคเหนือ' is centered within the magnifying glass's lens. There are four colored circles: an orange one with a lightbulb icon at the top right, a green one below it, a yellow one with a thumbs up icon at the bottom left, and a blue one at the bottom right.

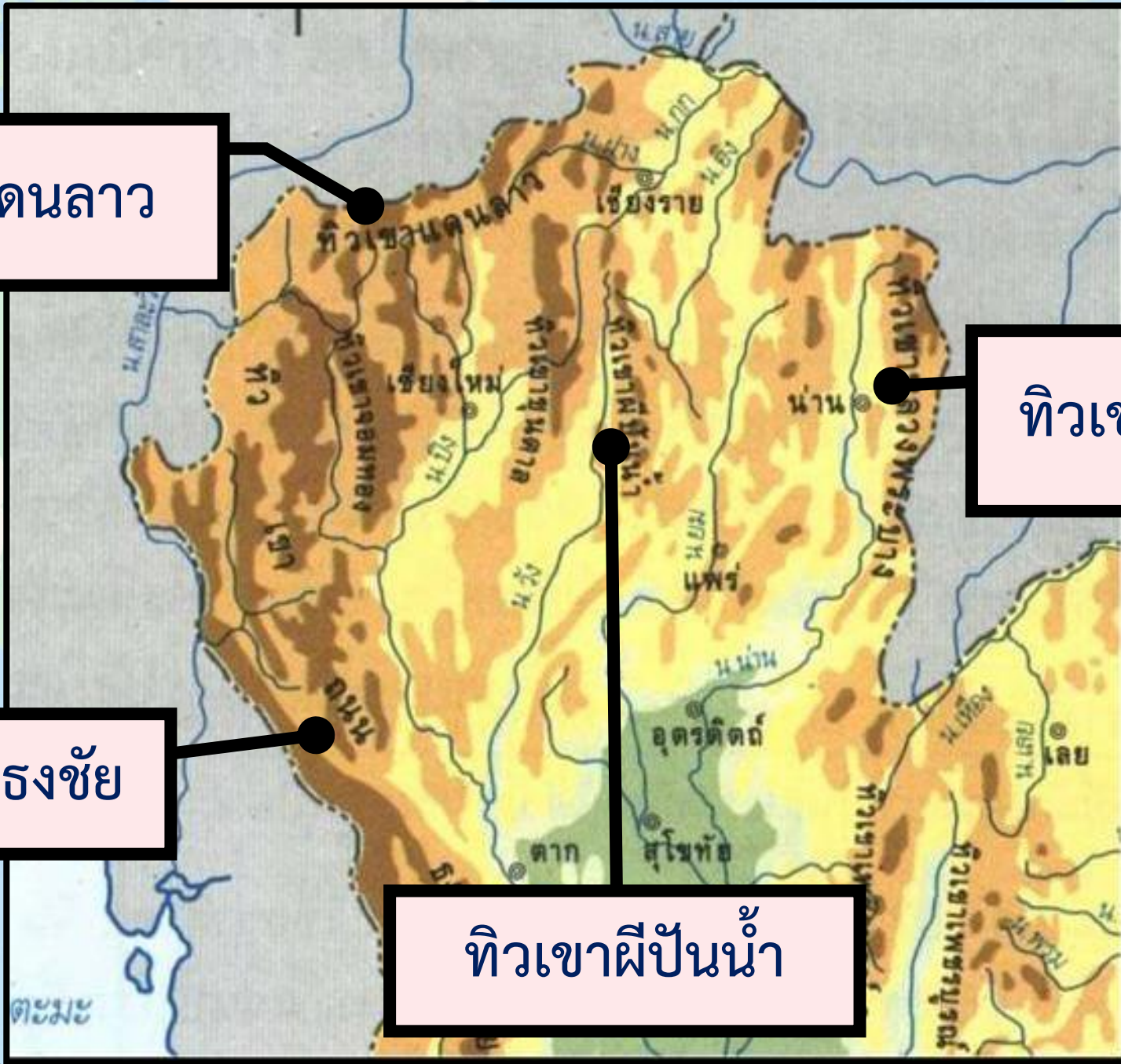
ทิวเขา ในภาคเหนือ

ทิวเขาแดนลาว

ทิวเขาหลวงพระบาง

ทิวเขาถนนธงชัย

ทิวเขาผีปันน้ำ






ดอยอินทนนท์



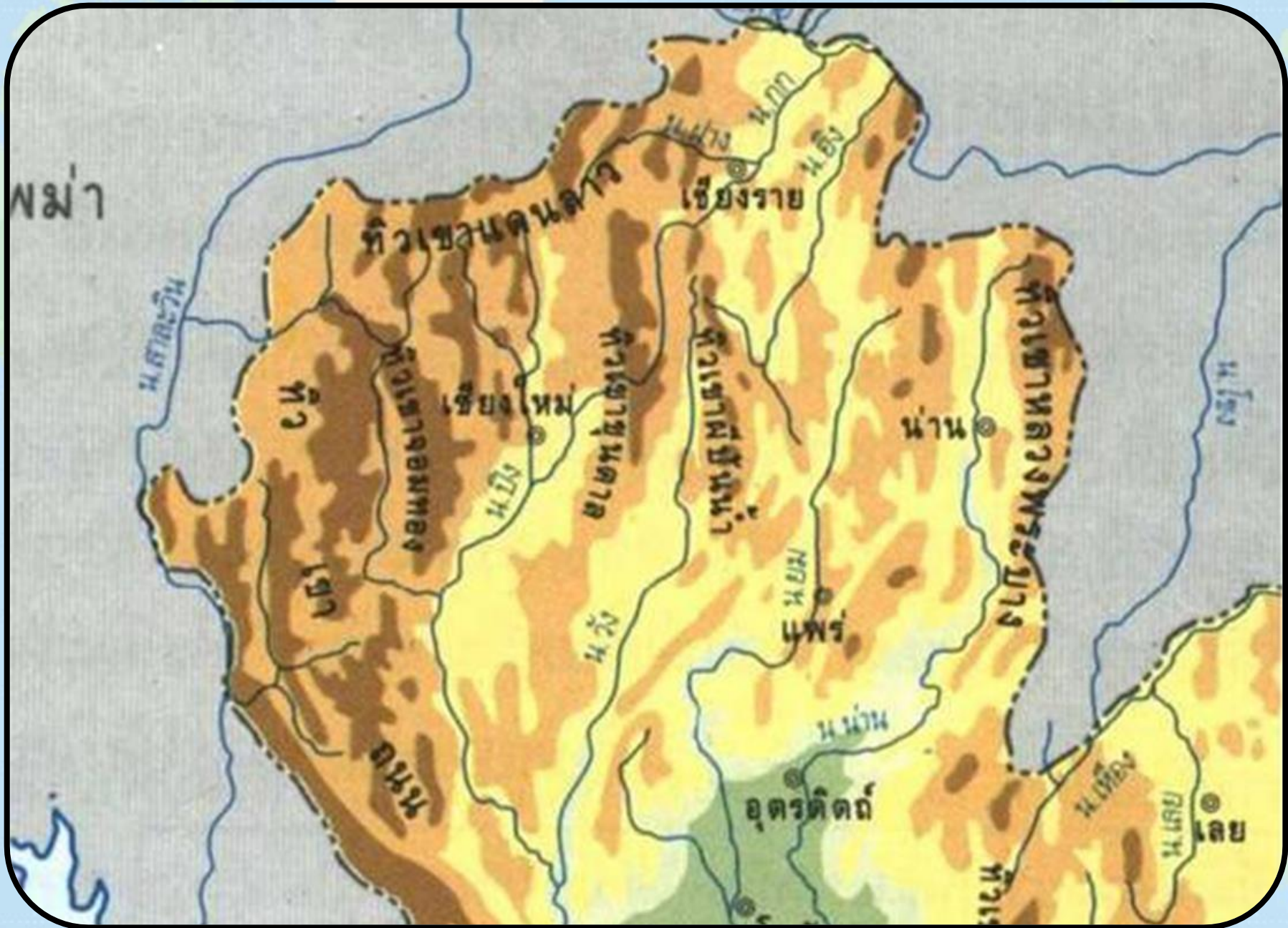
ดอยหลวงเชียงดาว



ดอยภูคา

A magnifying glass is positioned over a world map, focusing on Southeast Asia. The map shows various countries including Indonesia, the Philippines, and Papua New Guinea. A lightbulb icon in an orange circle is in the upper right, and a thumbs up icon in a yellow circle is in the lower left. The text 'พื้นที่ราบในภาคเหนือ' is centered in the magnifying glass's lens.

พื้นที่ราบ ในภาคเหนือ





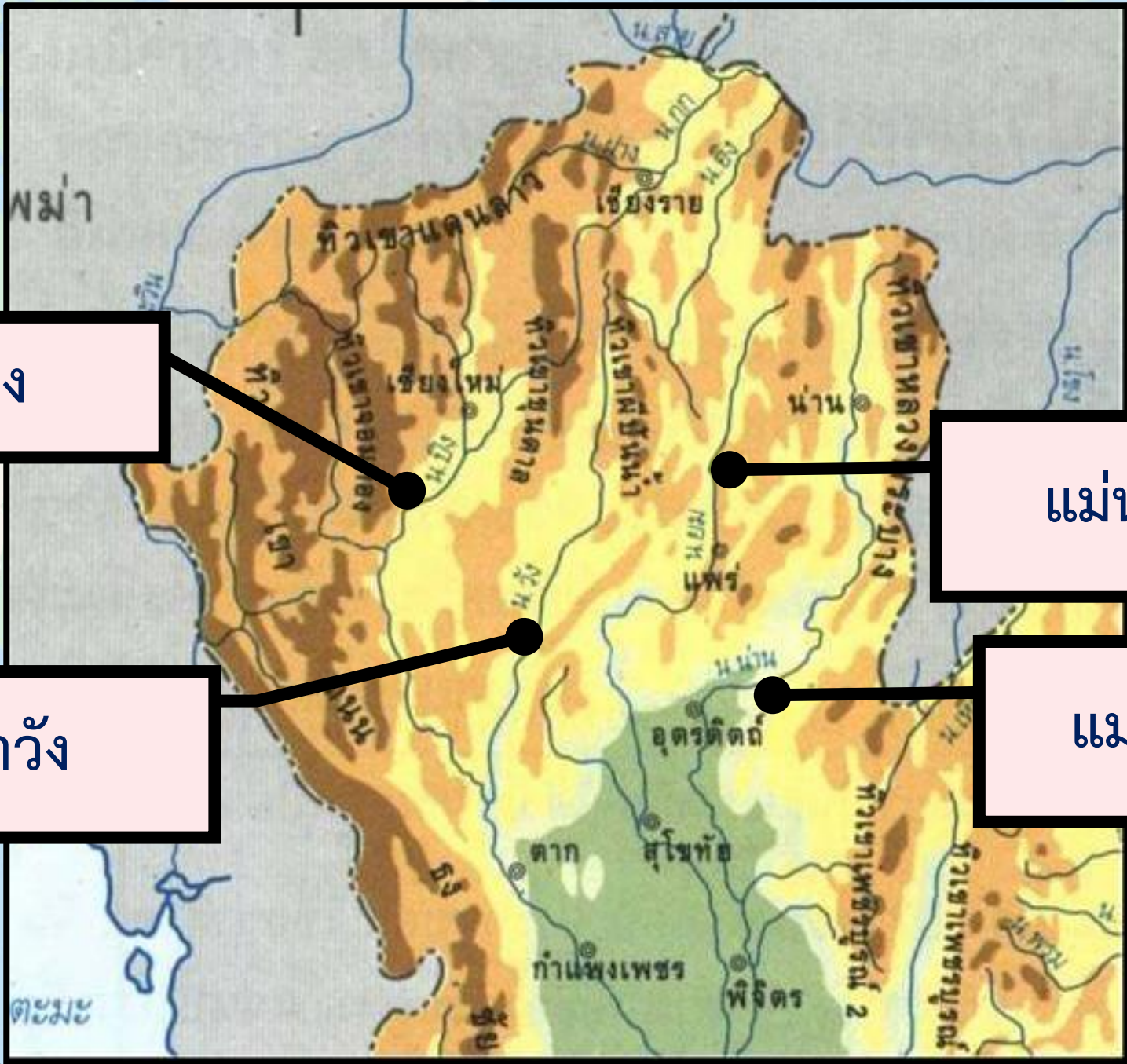
ที่ราบลุ่มแม่น้ำปิง



ที่ราบลุ่มแม่น้ำน่าน

แม่น้ำ ในภาคเหนือ





แม่น้ำปิง

แม่น้ำยม

แม่น้ำวัง

แม่น้ำน่าน



แม่น้ำน่าน



จาก <https://sites.google.com/a/saschool.ac.th>

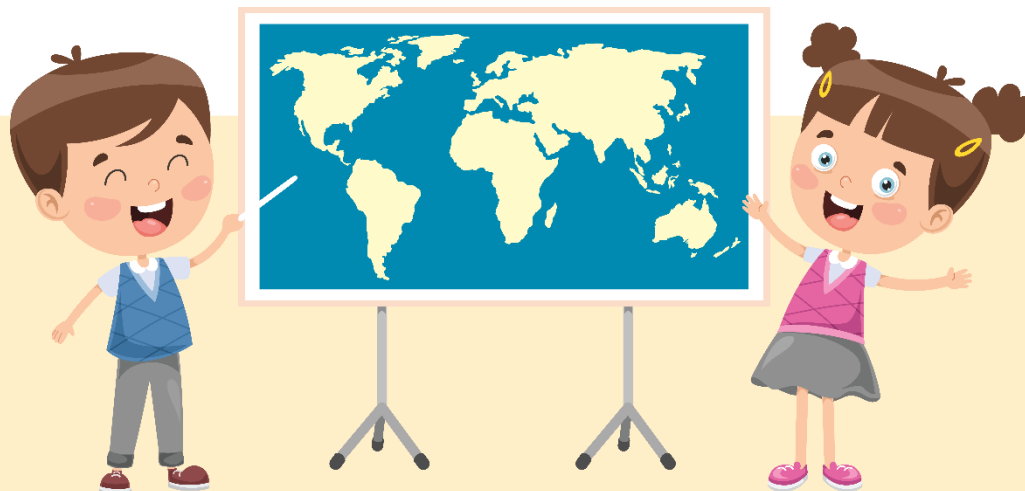


จาก <https://www.nairoburo.com/travel/boat-race-in-naan/>

ประเพณีแข่งเรือหัวพญานาค


“แฟนพันธุ์แท้ภาคเหนือ”

ครูนำเสนอภาพลักษณะภูมิประเทศ และวิถีชีวิตอื่น ๆ ของ
ผู้คนในภาคเหนือ จำนวน ๑๐ ภาพ และให้นักเรียนยกมือตอบ
คำถามว่าภาพดังกล่าวอยู่ในบริเวณจังหวัดใดของภาคเหนือ







พระธาตุดอยสุเทพ




เชียงใหม่



เชียงราย




ลำพูน




ลำปาง




ประเพณีปอยส่างลอง




น่าน



ลำพูน




แม่ฮ่องสอน




เชียงราย




หัตถกรรม ร่มบ่อสร้าง




น่าน



แพร่




แม่ฮ่องสอน




เชียงใหม่




ดอยอินทนนท์




น่าน



แพร่




แม่ฮ่องสอน




เชียงใหม่




วัดร่องขุ่น




เชียงราย



แพร่




แม่ฮ่องสอน




เชียงใหม่




ประเพณีแข่งเรือพญานาค




เขียงราย




แพร์




น่าน




เขียงใหม่




แพะเมืองผี




เขียงราย



แพร์



น่าน



ลำปาง




จิตรกรรม กระชิบรัก บันลือโลก


- เชียงราย
- แพร่
- น่าน
- ลำปาง




วัดพระธาตุดุริฎฐชัย




เชียงราย



แพร่




น่าน




เชียงใหม่




เขื่อนสิริกิติ์




เขียงราย



แพร์



อุตรดิตถ์



เขียงใหม่

คำถามชวนคิด



ลักษณะทางกายภาพของภาคเหนือ

มีอิทธิพลต่อวิถีชีวิตของ


ผู้คนที่อาศัยอยู่อย่างไรบ้าง






จาก <https://mgronline.com/business/detail/9630000089262>

ที่ราบลุ่มแม่น้ำน่าน





จาก <https://sites.google.com/a/saschool.ac>

ประเพณีแข่งเรือยาว



ที่ราบลุ่มแม่น้ำน่าน

ปลูกพืชเมืองหนาว



ครูให้นักเรียนทำใบงานที่ ๒ เรื่อง ลักษณะภูมิประเทศ ภาคเหนือ



คำชี้แจงในการทำ กิจกรรมนักเรียน

ให้นักเรียนระบุตำแหน่ง
ของจังหวัด แม่น้ำ และ
เทือกเขาในภาคเหนือของไทย
ลงในแผนที่ด้านล่าง พร้อมตอบ
คำถามที่กำหนดให้สมบูรณ์

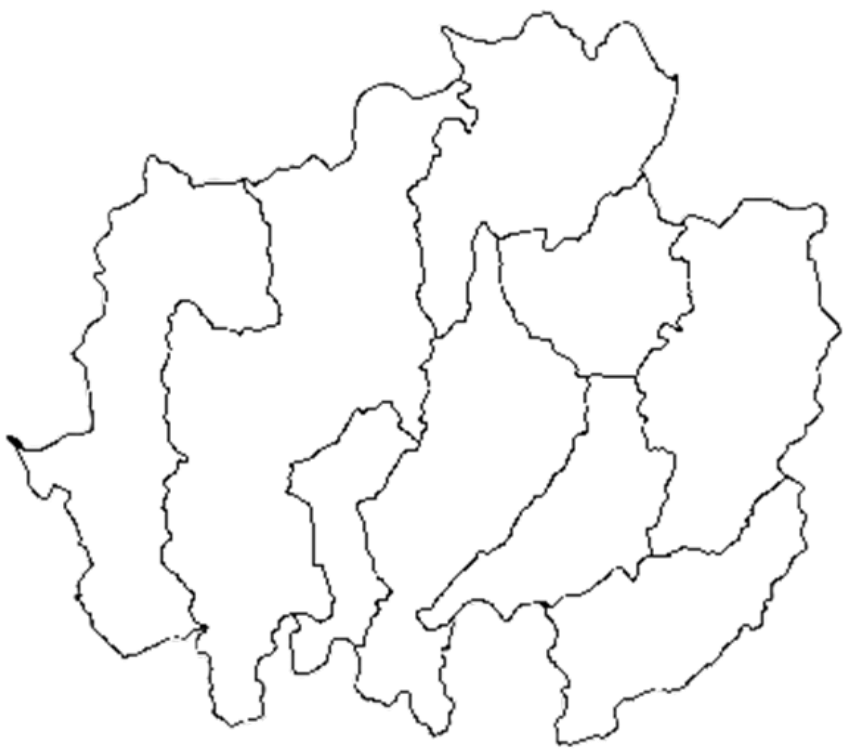


คำชี้แจงบทบาท ครูปลายทาง

๑. ครูให้นักเรียนทำใบงานที่ ๒ เรื่อง
ลักษณะภูมิประเทศภาคเหนือ
๒. ครูให้นักเรียนลงมือทำใบงานได้
๓. ครูให้ความช่วยเหลือนักเรียนตาม
ความเหมาะสม



ใบงานที่ ๒ เรื่อง ลักษณะภูมิประเทศภาคเหนือ



๑. ภาคเหนือมีกี่จังหวัด ได้แก่จังหวัดอะไรบ้าง

.....
.....

๒. เทือกเขาที่สำคัญในภาคเหนือ คือเทือกเขาใดบ้าง

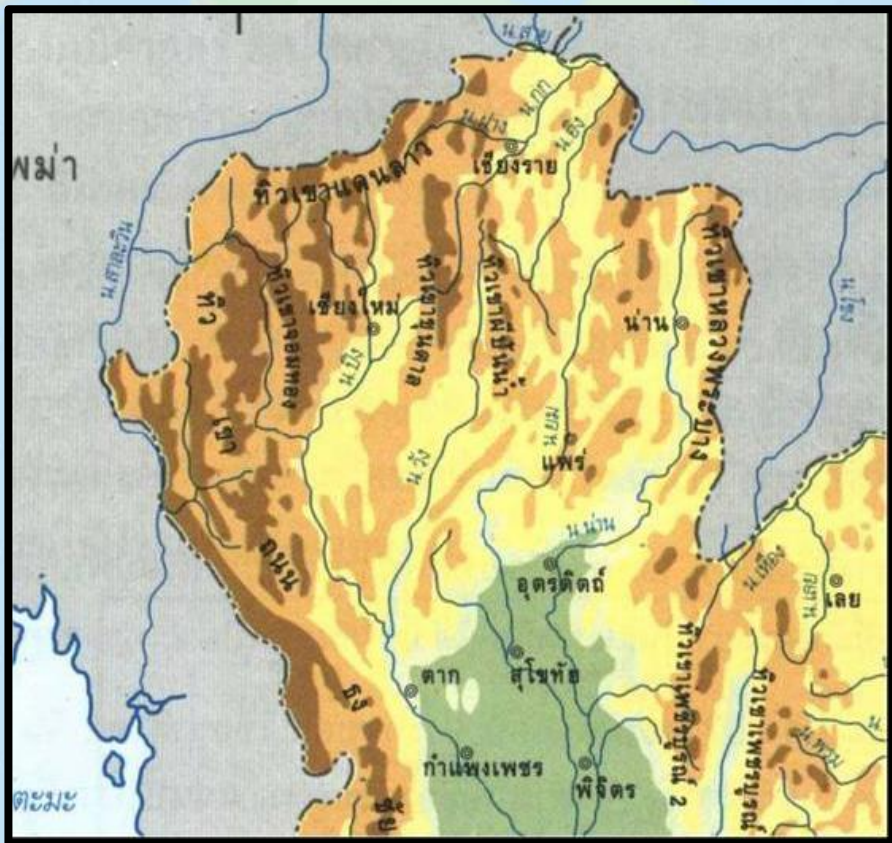
.....
.....

๓. แม่น้ำที่สำคัญในภาคเหนือ คือแม่น้ำใดบ้าง

.....
.....



สรุป



๑. ภาคเหนือมีกี่จังหวัด ได้แก่จังหวัดอะไรบ้าง

ภาคเหนือ มี ๘ จังหวัด ได้แก่ จังหวัดเชียงราย จังหวัดเชียงใหม่ จังหวัดน่าน จังหวัดพะเยา จังหวัดแพร่ จังหวัดแม่ฮ่องสอน จังหวัดลำปาง จังหวัดลำพูน จังหวัดอุตรดิตถ์

๒. เทือกเขาที่สำคัญในภาคเหนือ คือเทือกเขาใดบ้าง

เทือกเขาหลวงพระบาง เทือกเขาแดนลาว เทือกเขาถนนธงชัย เทือกเขาผีปันน้ำ และเทือกเขาเพชรบูรณ์

๓. แม่น้ำที่สำคัญในภาคเหนือ คือแม่น้ำใดบ้าง

แม่น้ำปิง แม่น้ำวัง แม่น้ำยม แม่น้ำน่าน

บทเรียนครั้งต่อไป



ลักษณะภูมิประเทศ

ภาคตะวันออกเฉียงเหนือ

สามารถดาวน์โหลดได้ที่ www.dltv.ac.th

